



Visión Amazonía, Programa REM

Pilar II

Marzo 28 de 2023

Convenio específico 01 ANT/FPN (Visión Amazonía)

Regularización de la tierra en el
entorno REM Colombia

Fase 1

3 Líneas de
trabajo

4 Departamentos

10 Municipios

3.076 Millones (COP)
invertidos

55.392 Hectáreas
potenciales de
regularización

1670 Predios impulsados en
Fase 1

Otorgamiento de derecho de uso

88%

Predios
impulsados CDU
(435/494)

13.400

Hectáreas potenciales
para adjudicar

Diagnóstico para la adjudicación de baldíos

92%

Predios impulsados
Diagnóstico adjudicación
(720/783)

37.600

Hectáreas potenciales
para adjudicar

Diagnóstico para la formalización prop privada

100%

Predios impulsados
Diagnóstico formalización
(515/515)

4.445

Hectáreas potenciales
para formalizar



MINISTERIO DE AMBIENTE Y
DESARROLLO SOSTENIBLE

Visión
Amazonía

Convenio específico 01 ANT/FPN (Visión Amazonía)

4 Departamentos
10 Municipios
2 Líneas de
trabajo
1.660 Millones
(COP)

Regularización de la tierra en el
entorno REM Colombia . Fase
implementación

Diagnóstico para la adjudicación de baldíos

276 Predios a
adjudicar

Diagnóstico para la formalización propiedad privada

85 Predios a formalizar

361 Predios con título





Núcleos de desarrollo Forestal

*La tierra, como factor productivo rural, no es lo último por solucionar, como se ha pensado. Es **seguridad, es estabilidad y es reconocimiento.***

*El concepto de **largo plazo y sostenibilidad** de los Núcleos de economía forestal **puede fortalecerse**, desde lo técnico y lo financiero, al estar respaldado por la posibilidad de saber “quiénes son?” y “¿en dónde se encuentran?” nuestros agentes de la conservación: los ocupantes de la Amazonía .*

*La **economía forestal** con visión a largo plazo se cimienta en la **información** como **insumo** para la toma de decisiones y la canalización de recursos.*

*“Lo que no se puede medir no se puede controlar.
Lo que no se puede controlar no se puede gestionar.
Lo que no se puede gestionar no se puede mejorar”.*

Peter Drucker

¿Dónde?

Los 6 Núcleos de Economía Forestal focalizados

¿Qué?

Caracterización de núcleos:

1. ¿Quiénes los ocupan?
2. ¿ En qué condiciones viven?
3. ¿De qué tamaño y dónde están los predios?
4. ¿Qué usos y coberturas se dan en estos predios?
4. ¿Cuál es la situación jurídica de estos predios?
5. ¿Se puede regularizar su tenencia?

¿Para qué?

1. Conocer los actores de la conservación en cada núcleo. Estabiliza y da reconocimiento.
2. Orientar inversión social y productiva complementaria, tanto interna en V.A como externa. Incluyendo derecho público
3. Crea un identificador predial y un registro de folio de matrícula. Apoyar el ordenamiento territorial y regional. Facilitar la canalización de inversión en conservación.
4. Identificar la ruta de regularización de la tenencia de la tierra y las posibilidades para brindar seguridad jurídica.
5. Activar las rutas de regularización en convenio con la ANT.

¿Para quién?

1. Los campesinos que hacen parte de V.A en núcleos forestales.
2. Los campesinos que potencialmente pueden ingresar a iniciativas de V.A
3. Los cooperantes interesados en dinamizar estos núcleos.
4. Institucionalidad agraria y ambiental en Colombia
5. Los pilares de Visión Amazonía.

Inversión

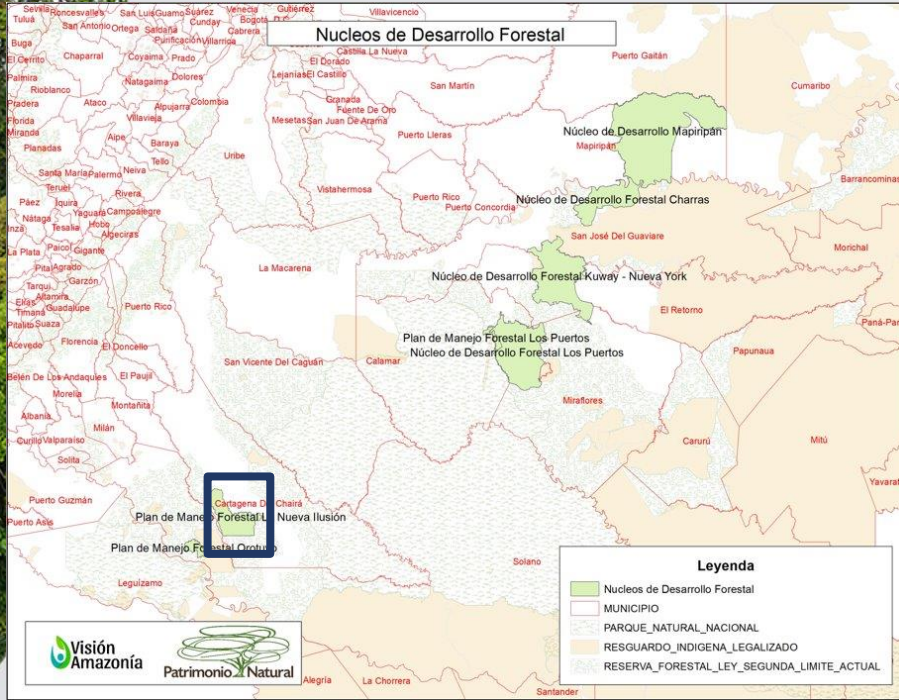
2.600.000.000 Pesos colombianos



MINISTERIO DE AMBIENTE Y
DESARROLLO SOSTENIBLE

**Visión
Amazonía**

Modelo de información




¿En qué condiciones vive esta familia?

¿Qué tipo de tenencia o informalidad hay con la tierra?

¿Qué usos da al predio y que coberturas se presentan?

¿Qué riesgos debo gestionar?

¿Qué tasa de deforestación presenta anualmente?



¿Quiénes ocupan?

¿Qué área ocupan?

¿Qué tipo(s) de zona(s) ocupa?

Según POT ¿Qué tipo de uso puedo dar?

¿Qué potencial tiene en los mercados de carbono?

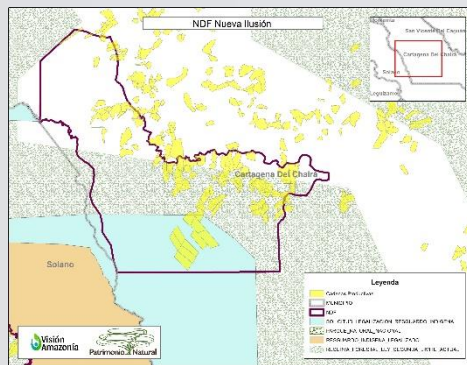
¿Qué intervenciones previas se han realizado?



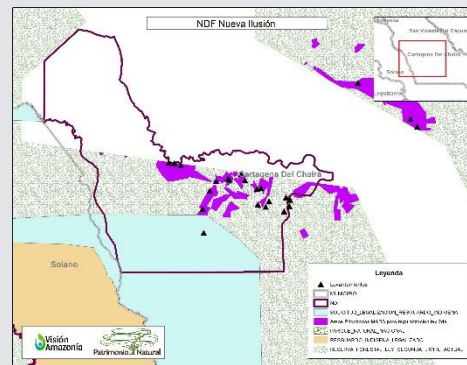
Permite **tomar decisiones** multidimensionales (sociales, ambientales, económicas e institucionales) para **fortalecer la economía forestal con y para la gente** con visión a largo plazo.

Sobre las necesidades plantea prioridades para el ordenamiento ambiental y social del territorio, la regularización de la tierra y las acciones de justicia ambiental.

Brinda información para cuantificar los Mecanismos de Desarrollo Limpio



**Formalización
Adjudicación**



**Concesiones forestales
Evitar traslapes indígenas y
SNPNN**



**Usos y Coberturas
Alertas por deforestación**



MINISTERIO DE AMBIENTE Y
DESARROLLO SOSTENIBLE

