

Ejecución de los proyectos del Pilar Indígena de Visión Amazonía



Ejecución de los proyectos del Pilar Indígena de Visión Amazonía



Iniciativa del Gobierno Nacional que busca reducir las emisiones por la deforestación en la Amazonía colombiana, a través de un modelo de desarrollo sostenible.

Ministerio de Ambiente y Desarrollo Sostenible

Ministra

María Susana Muhamad González

Viceministro de Políticas y Normalización Ambiental

Sandra Patricia Vilardy Quiroga

Viceministro de Ordenamiento Ambiental del Territorio

Francisco Javier Canal Alban

Director de Ordenamiento Territorial y coordinación del Sistema Nacional Ambiental SINA

Gustavo Alfonso Carrión Barrero

Director de Bosques, Biodiversidad y Servicios Ecosistémicos

Adriana Rivera Brusatin

Dirección de Cambio Climático y Gestión del Riesgo

Sebastián Carranza Tovar



Programa Visión Amazonía

Coordinador del programa

José Yunis Mebarak

Líder del pilar Gobernanza Ambiental con Pueblos Indígenas

Eduardo Ariza Vera

Asesor principal

Marnix Becking

Asesor nacional

Néstor Ortiz

Coordinadora de comunicaciones

Janeth Jullit Bougard Salazar

Puntos focales pilar Gobernanza Ambiental con Pueblos Indígenas

Ana Silvia de Las Rosas Díaz Rodríguez

Lucy Narváez

Vanessa Ospina Mesa



Amazon Conservation Team

Equipo consultor para el fortalecimiento técnico, administrativo y financiero de las organizaciones indígenas implementadoras en el marco de la segunda y tercera convocatoria del Pilar Indígena de Visión Amazonía – PIVA.

Contenido

5	Siglas
7	Prólogo
11	Antecedentes REDD+: una apuesta global para conservar los bosques
15	Una visión integral para la Amazonía colombiana
19	Colombia se suma a REDD+
23	Transformando el territorio sin afectar a las comunidades
27	La construcción territorial de una visión indígena
31	Pilar de gobernanza indígena de Visión Amazonía: una estructura concertada
41	Esquema de gobernanza del PIVA
47	El proceso de implementación del PIVA
51	Mujeres cuidadoras de la Amazonía Convocatoria mujer y familia
53	El desarrollo de las iniciativas, hacia una participación plena
64	Las convocatorias PIVA, la puesta en marcha del pilar indígena desde lo local
200	Bibliografía

Siglas y abreviaturas

AATI: Asociación de Autoridades Tradicionales Indígenas

AATIZOT: Asociación de Autoridades Tradicionales Indígenas de la Zona del Tiquié

ACAIFI: Asociación de Capitanes y Autoridades Tradicionales Indígenas del Río Pirá Paraná

ACAZUNIP: Asociación de Capitanes de la Zona Unión Indígena del Papurí

ACILAPP: Asociación de Autoridades Tradicionales y Cabildos de los Pueblos Indígenas del Municipio de Puerto Leguizamo y Alto Resguardo Predio Putumayo

ACIMA: Asociación de Capitanes Indígenas del Mirití Amazonas

ACIPAP: Asociación de Cabildos Indígenas del Pueblo Awá del Putumayo

ACITAM: Asociación de Cabildos Indígenas del Trapecio Amazónico

ACIYA: Asociación de Capitanes Indígenas del Yaigojé y Bajo Apaporis

ACIYAVA: Asociación de Capitanes Indígenas del Yaigojé Apaporis Vaupés

ACURIS: Asociación de Comunidades Unidas del Río Isana y Surubí

AIPEA: Asociación Indígena de la Pedrera Amazonas

AIRAI: Asociación de Autoridades Tradicionales Indígenas - Capitanes - de las comunidades del Resguardo del Río Atabapo e Inírida

APKAC: Asociación De Cabildos Del Pueblo Kichwa Del Putumayo

ASATIQ: Asociación de Autoridades Indígenas del Querati

ASIMC: Asociación de Autoridades Tradicionales Indígenas del Municipio de Solano – Caquetá

ASOINTAM: Asociación de Autoridades Tradicionales Indígenas de Tarapacá Amazonas

ASOCRIGUA: Asociación Consejo Regional Indígena del Guainía

ASOTAWI: Asociación Tajacuene Wijawi por la Salvaguarda de la Cultura Sikuaní

ASOZHONM: Asociación de Habitantes de la Comunidad Indígena de Venado Zhonm Pariprn

ATICOYA: Asociación de Autoridades Indígenas Tikunas, Cocama y Yagua

AZCAITA: Asociación Zonal de Concejo de Autoridades Indígenas de Tradición Autóctono

AZICATCH: Asociación Zonal Indígena de Cabildos y Autoridades Tradicionales de la Chorrera

CDA: Corporación para el Desarrollo Sostenible del Norte y el Oriente Amazónico

CIMTAR: Asociación de Cabildo Indígena Mayor de Tarapacá, Resguardo Cothue Putumayo

CMNUCC: Convención Marco de las Naciones Unidas sobre el Cambio Climático

COP: Conferencia de las Partes

CORPOAMAZONIA: Corporación para el Desarrollo Sostenible del Sur de la Amazonía

CORPOCAMPO: Corporación para el Desarrollo del Campo y la Población Rural

CRIMA: Consejo Regional Indígena del Medio Amazonas

CRIOMC: Consejo Regional Indígena del Orteguzza Medio Caquetá

FCDS: Fundación Para la Conservación y el Desarrollo Sostenible

FPN: Patrimonio Natural Fondo para la Biodiversidad y Áreas Protegidas

FAO: Organización de las Naciones Unidas para la Alimentación y la Agricultura

FILAC: Fondo para el Desarrollo de los Pueblos Indígenas de América Latina y El Caribe

FUNSORI: Fundación Social del Oriente

GGGI: Instituto Global de CrecimientoVerde

GIRSA: Gestión Integral de Riesgos Socio–Ambientales

GIZ: Agencia Deutsche Gesellschaftfür Internationale Zusammenarbeit; encargado de la Cooperación Técnica del Gobierno de Alemania

IDEAM: Instituto de Hidrología, Meteorología y Estudios Ambientales

JAJLAMI: Asociación de Autoridades Tradicionales Indígenas - Capitanes - de las Comunidades Curipaco del Resguardo Puerto Colombia, Tonina, San José Sejal del Medio Río Guainía

KfW Entwicklungsbank: Banco de Desarrollo; encargado de la Cooperación Financiera del Gobierno de Alemania

MADS: Ministerio de Ambiente y Desarrollo Sostenible

MIACC: Mesa Indígena Amazónica Ambiental y de Cambio Climático

MRA: Mesa Regional Amazónica

OPIAC: Organización Nacional de los Pueblos Indígenas de la Amazonía Colombiana

OZIP: Organización Zonal del Putumayo

PANI: Asociación De Autoridades Tradicionales Indígenas Bora-Miraña “Piñe Aaweju Nimue Lachimua”

PAS: Plataforma de Acompañamiento y Seguimiento del Programa

PIVA: Pilar Indígena Visión Amazonia

PNUD: Programa de las Naciones Unidas para el Desarrollo

POMCA: Plan de Ordenación y Manejo de Cuencas Hidrográficas

POT: Plan de Ordenamiento Territorial

REDD+: Reducción de Emisiones de gases de efecto invernadero de Deforestación y Degradación de bosques, conservación y aumento de las reservas de carbono y manejo sostenible de los bosques

REM (Programa Global): REDD+EarlyMovers

SINCHI: Instituto Amazónico de Investigaciones Científicas

SMBYC: Sistema Monitoreo de Bosques y Carbono

SNS: Sistema Nacional de Salvaguardas

UER: Unidad de Ejecución del Programa REM

VA: Visión Amazonía

WAYURI: Asociación de Autoridades Tradicionales Indígenas-Capitanes de las Comunidades Curripacos y Nyeengatú (Yeral) del Resguardo San Felipe Bajo Guainía y Río Negro

WWF: World Wildlife Fund, Inc.



Prólogo

“La mayor parte de los bosques de los pueblos indígenas y tribales están bien preservados y hasta hace poco, no se encontraban bajo amenaza. En prácticamente todos los países de América Latina, los territorios indígenas y tribales tienen tasas de deforestación más bajas”.


(FAO y FILAC, 2020)

En el triángulo irregular que forma el bioma amazónico conviven ecosistemas diversos como el bosque húmedo tropical amazónico y las amplias sabanas de la Orinoquía¹. Estas tierras, que cubren un poco más del 40% del territorio colombiano, son el hogar de unos 64 pueblos indígenas. Las comunidades que habitan estos territorios, dueñas legítimas de casi dos terceras partes de la región, poseen un saber ancestral que está íntimamente relacionado con el equilibrio ecológico de su entorno. Parte importante de la biodiversidad global sigue viva gracias a la

presencia de estos pueblos, que se han convertido en los protectores naturales del bosque.

Hace unos años, cuando se encontraba en pleno proceso de construcción el Pilar Indígena del Programa REM Colombia - Visión Amazonía, se entendió que lo primordial era recoger y respetar la diversidad de esos sistemas integrales de cuidado y conocimiento. En este Pilar, más que una estrategia para frenar la deforestación a través de la inversión de recursos, se quería reconocer y fortalecer la relación intrínseca entre una buena gobernanza indígena y la salud de los bosques.

¹ El bioma amazónico, según la de limitación del IDEAM, contempla también algunos sectores del sur del departamento de Vichada y Meta y el municipio de Piamonte en el departamento del Cauca, que se encuentran en la cota de los 500 msnm.



Este Pilar quiere fortalecer la relación intrínseca entre una buena gobernanza indígena y la salud de los bosques.



Lo primero que se hizo fue convocar a la institucionalidad indígena para construir de manera conjunta una visión amplia de una Amazonía sostenible. Era necesario crear un escenario propicio para que las necesidades locales pudieran expresarse y desde ahí proponer un modelo abierto del Programa, que incluyera el territorio amazónico, con sus generalidades y sus diferencias.

El proceso delimitó las líneas de acción –territorio y ambiente, gobierno propio, economía y producción, mujer y familia, y temas transversales– que se trabajarían en las diferentes convocatorias. El documento que se presenta a continuación tiene el objetivo de documentar y sistematizar el avance de los resultados de la implementación de los 68 proyectos que se priorizaron en las tres convocatorias del Pilar.



Antecedentes REDD+: una apuesta global para conservar los bosques

Los países con extensas superficies de bosque enfrentan hoy en día un gran reto. Debido en gran medida a la sobreexplotación de sus recursos y a la expansión de la frontera agropecuaria, que supone la principal causa de deforestación en el mundo, los ecosistemas boscosos se ven sometidos a presiones constantes. Por eso buscar soluciones para mitigar los impactos relacionados con el cambio climático y la deforestación, que según la FAO siguen ocurriendo a ritmos alarmantes, con un estimado de más de 13 millones de hectáreas de bosque deforestadas por año, se ha convertido en uno de los temas fundamentales de la agenda política mundial.

Debido a este contexto y a la evidente necesidad de concretar acciones urgentes en pro de la conservación del bosque y su biodiversidad, en el 2012 nació, de manera temprana, el Programa REDD+EarlyMovers (REM) cuyo objetivo principal es retribuir a los países pioneros en la protección de los bosques y el clima a través de una financiación basada en resultados de reducción de emisiones por deforestación y degradación.

El Programa, que es implementado conjuntamente por el Banco de Desarrollo (KfW) y la agencia Deutsche Gesellschaft für Internationale Zusammenarbeit (GIZ), quienes actúan de la mano del Ministerio Alemán para la Cooperación Económica y el Desarrollo, busca, por un lado, financiar actividades que reduzcan las emisiones

asociadas a la deforestación (“flow”) en regiones de deforestación existentes y con actores cercanos a la frontera agrícola. Por otro lado, beneficiar a las comunidades locales y pueblos indígenas que mantienen o aumentan las reservas de carbono (“stock”) para evitar la deforestación de los bosques que no se encuentran en zonas de deforestación.



Actualmente este mecanismo de financiación, que se desarrolló como resultado de la Convención Marco de las Naciones Unidas sobre el Cambio Climático (CMNUCC), ha llegado a más de ochenta países a través de cinco líneas específicas de acción:





Una visión integral para la Amazonía colombiana

Las condiciones generales señaladas en el aparte anterior convierten al Programa REDD+ en un mecanismo importante para los países de la cuenca amazónica que albergan amplias extensiones boscosas. La Amazonía colombiana, por ejemplo, resulta un núcleo de interés evidente, pues no solo se trata de uno de los bosques tropicales más importantes del planeta y, por lo tanto, un reservorio de carbono indispensable para combatir los efectos del cambio climático, (el 66.7% de la superficie cubierta por bosque en Colombia se encuentra en esta región), sino que además es el territorio ancestral y de uso tradicional de 64 de los 115 pueblos indígenas que viven en Colombia y sus más de 194 resguardos.

Estos pueblos han practicado a lo largo de los años un modelo de protección del territorio integral que puede ayudar a transformar el paradigma de desarrollo actual. No es extraño, como lo recuerda la FAO, que la mitad de los bosques intactos que existen en la cuenca del Amazonas estén en las zonas donde se asientan los territorios indígenas. Para poner un ejemplo concreto de la importancia de su presencia como guardianes del bosque, solo en la Amazonía boliviana, brasileña y colombiana, se evitaron entre 42,8 y 59,7 millones de toneladas métricas de emisiones de CO₂ cada año; el equivalente a sacar de circulación entre 9 y 12,6 millones de vehículos durante un año (FAO y FILAC, 2020).



No es extraño, como lo recuerda la FAO, que la mitad de los bosques intactos que existen en la cuenca del Amazonas estén en las zonas donde se asientan los territorios indígenas.

Hectáreas deforestadas en Colombia



Año 2017	219.973 HA
Año 2018	197.159 HA
Año 2019	158.894 HA
Año 2020	171.685 HA
Año 2021	174.103 HA

Sin embargo, la deforestación en el país continúa su expansión en los últimos años. Uno de los más críticos fue el 2017, en el que se reportaron 219.973 hectáreas deforestadas, cifra que en 2018 se redujo a 197.159. Según los informes preliminares esta tendencia a la reducción que se pudo observar durante el 2018 continuó durante el 2019, año en el que la pérdida de bosque en Colombia disminuyó un tercio del récord de 1.538 km² ocurrido en el 2018 (Evaluación de Medio Término del Programa REM - Colombia, 2021²).

Para proteger esa conectividad biológica y cultural, en los últimos años Colombia ha dado pasos significativos. Por un lado, en el 2018, la Corte Suprema de Justicia declaró a la Amazonía colombiana como una “entidad sujeta de derechos”, lo que obliga al Estado a tomar acciones legales eficientes para asegurar su protección a largo plazo. Por el otro, según el Registro Nacional de Áreas Protegidas (RUNAP), en junio de 2022 se alcanzó un número récord de 31.544.041 hectáreas bajo alguna figura de protección.

² Aquí en adelante se hará la referencia como: Evaluación, 2021




se suma a REDD+

En ese contexto, el Ministerio de Ambiente y Desarrollo Sostenible lanzó una de sus apuestas para combatir la deforestación en el país. Se trata de la iniciativa REM Colombia-Visión Amazonía, que hace parte del programa REDD+ y que busca transformar la realidad de la deforestación en Colombia a través de un modelo de desarrollo sostenible que impulse estrategias de protección de los bosques y el uso sostenible de los recursos naturales, teniendo como eje central a las comunidades locales.

La estrategia cuenta con el apoyo internacional de los gobiernos de Alemania, Noruega y Reino Unido y opera a través de un novedoso modelo de pago por resultados. A mayor reducción en la deforestación, los donantes entregan mayor cantidad de recursos, los cuales son canalizados en el apoyo a las comunidades locales y, en el fortalecimiento a la institucionalidad competente, para el mejoramiento en el manejo forestal.

Este sistema de financiación sigue un enfoque “stock and flow”; por un lado, el componente de “flujo” se dirige a fortalecer actividades en regiones de deforestación existentes, mientras que el componente de “stock” se incluye en beneficio de las comunidades locales y pueblos indígenas, quienes son los responsables de evitar la deforestación de los bosques que actualmente no están bajo amenaza.

La reducción de emisiones se recompensa a un valor de cinco dólares de los Estados Unidos (USD) por tonelada de dióxido de carbono equivalente, y los pagos, en el caso colombiano, están basados en la reducción de emisiones registradas durante el período 2013–2017. Estos desembolsos han sido invertidos, desde el año 2016 hasta el 2022, en actividades que buscan reducir la deforestación, especialmente en proyectos que benefician a pequeños productores campesinos, comunidades dependientes de los bosques y comunidades indígenas.



El área de intervención del Programa corresponde al bioma amazónico, que según el IDEAM cubre un área total de 45,8 millones de hectáreas, correspondiente a poco más del 40% del territorio nacional.

Visión Amazonía tiene jurisdicción sobre toda la Amazonía colombiana, considerando principalmente criterios biogeográficos y los ecosistemas ubicados por debajo de los 500 msnm, que incluye los departamentos de Amazonas, Caquetá, Putumayo, Guainía, Guaviare y Vaupés, y además, el sur del Meta y del Vichada, y el municipio de Piamonte en Cauca.

Las acciones del Programa se desarrollan en **cinco pilares de intervención** que apuntan a lograr resultados efectivos en la reducción de la deforestación y desarrollo sostenible para la región.

1 Mejoramiento de la gobernanza forestal

Tiene un énfasis institucional. Al buscar mejorar los instrumentos de planificación del uso del suelo, zonificación, administración y control. Por otro lado, el pilar también se preocupa por fortalecer la participación de todos los actores de la cadena forestal en la toma de decisiones.

3 Agroambiental

Tiene como meta reducir la deforestación y la pobreza de la región a través de procesos productivos sostenibles que mejoren la calidad de vida de las poblaciones locales y ayuden a conservar la biodiversidad amazónica. (Evaluación, 2021).

2 Desarrollo y planeación sostenible

Está orientado a mejorar los instrumentos de zonificación ambiental y el ordenamiento territorial, así como a promover una participación del sector privado que sea coherente con los objetivos de reducción de la deforestación.

4 Gobernanza ambiental con pueblos indígenas

Está centrado en fortalecer las instituciones de gobierno indígena y sus capacidades para la conservación de los bosques. También busca mejorar sus estructuras para la gobernanza territorial y apoya la conservación y recuperación de las prácticas de producción sostenibles, con el propósito de prevenir la deforestación futura en sus territorios.

5 Condiciones habilitantes

Es un pilar transversal que está orientado a facilitar la implementación de los otros cuatro pilares con la creación de herramientas como el Sistema de Monitoreo de Bosques y Carbono (SMBByC) y el Inventario Forestal Nacional.



Transformando el territorio sin afectar a las comunidades

Los pilares descritos tienen que regirse por principios ambientales y sociales que eviten los impactos negativos y promuevan los beneficios en las comunidades locales. Por eso en la Conferencia de Cancún, en el marco de la CMNUCC, fueron creadas las salvaguardas socioambientales, que proporcionan siete principios básicos para la implementación de REDD+ en los países participantes. Entre ellos están la transparencia, la participación de todos los actores, la protección de la biodiversidad y los servicios ecosistémicos, el respeto a los derechos de los pueblos indígenas y las comunidades locales, y las acciones de mitigación de riesgos de fugas y otros riesgos de integridad ambiental.

Desde el 2013 en Colombia se han adelantado procesos con múltiples actores para construir una interpretación nacional de las salvaguardas. De estos procesos surgió el Sistema Nacional de Salvaguardas (SNS), el cual busca que esas reglas de juego puedan aplicarse según la legislación del país (Evaluación, 2021). Siguiendo las pautas de este primer ejercicio, y cumpliendo también con el principio de Acción sin Riesgo propuesto por KfW, el Programa Visión Amazonía desarrolló un Sistema de Gestión Integral de Riesgos Socio-Ambientales (GIRSA).



El objetivo principal de esta herramienta es que sean las mismas organizaciones indígenas las encargadas de realizar la identificación de los posibles riesgos que se pueden presentar en el Pilar.

De entrada, se trata de un ejercicio novedoso, pues en Colombia es la primera vez que se incluye a las comunidades en el ejercicio de aplicación de las salvaguardas.

Para eso se diseñó un formulario participativo en el que algunas organizaciones indígenas, a través de unas preguntas puntuales, identificaron los riesgos a los que están expuestos en el desarrollo de las iniciativas y propusieron medidas para mitigarlos.

Tabla1. Salvaguardas de Cancún y su Interpretación Nacional

Salvaguardas de Cancún

- a. Acordes con los programas forestales nacionales y acuerdos internacionales
- b. Transparencia y eficacia de las estructuras de gobernanza forestal
- c. Respeto del conocimiento tradicional y derechos comunidades
- d. Participación plena y efectiva
- e. Conservación y beneficios
- f. La adopción de medidas para hacer frente a los riesgos de reversión
- g. Evitar desplazamiento de emisiones

Interpretación Nacional

- a1. Correspondencia con los acuerdos suscritos por Colombia en materia de bosques, biodiversidad y cambio climático
- b2. Transparencia y acceso a la información
- b3. Rendición de cuentas
- b4. Gobernanza forestal
- b5. Fortalecimiento de capacidades
- c6. Consentimiento Previo, Libre e Informado (CLPI)
- c7. Conocimiento tradicional
- c8. Distribución de beneficios
- c9. Derechos territoriales
- d10. Participación
- e11. Conservación de bosques y su biodiversidad
- e12. Servicios ecosistémicos
- f13. Ordenamiento ambiental y territorial
- f14. Planificación sectorial
- g15. Control y Vigilancia Forestal para evitar el desplazamiento de emisiones

Fuente: UNREDD + Programme Partner Countries30



La construcción territorial de una visión indígena

“La estrategia de lo que hoy se consolida como Visión Amazonía también tiene conocimiento de los pueblos indígenas. Esto nace en el marco de unas mesas, en el marco de unos acuerdos y gran parte de lo que está construido en esa estrategia de Visión Amazonía es conocimiento”.

El Estado colombiano, en su diseño constitucional, reconoce la diversidad étnica y cultural, y el rol protagónico de los pueblos indígenas en la protección de sus territorios y la conservación de los bosques. Por eso, y sumado a la reivindicación que estos pueblos han realizado de sus derechos, se han incorporado en el ordenamiento jurídico mecanismos y espacios de interlocución para garantizar su participación en las decisiones que puedan afectar sus territorios y culturas.

Uno de los escenarios de interlocución más importantes fue creado en el 2005, de manera conjunta entre la Organización Nacional de los Pueblos Indígenas de la Amazonía Colombiana (OPIAC) y el Gobierno Nacional. De ese ejercicio nació la Mesa Regional Amazónica (MRA) “como un espacio de concertación para recomendar a las distintas instancias del Gobierno la formulación, promulgación y ejecución de las políticas públicas de desarrollo sostenible para los pueblos indígenas asentados en esta región y participar en la evaluación y seguimiento de las mismas, sin perjuicio de las funciones propias del Estado”³.

³ Decreto 3012 de 2005



En el 2012 el Ministerio de Ambiente y Desarrollo Sostenible presentó a la MRA el programa Visión Amazonía, con el fin de que fueran los pueblos mismos los que trazaran las condiciones de su implementación.

Luego de analizar las particularidades del Programa, se optó por desarrollar un proceso de construcción participativa, en el que estuvieran presentes instancias de concertación representativas como la Mesa Indígena Amazónica Ambiental y de Cambio Climático (MIACC), la OPIAC y algunos expertos en temas amazónicos que pudieran acompañar la formulación del Pilar Indígena de Visión Amazonía.

La ruta de trabajo se definió unos años más tarde, entre el 2015 y el 2016. En primer lugar, y con el apoyo financiero de la GIZ, se concertaron 13 talleres en los seis departamentos para realizar un diagnóstico y una revisión documental profunda de los planes de vida indígena. En estas reuniones se analizaron 41 planes de vida y 23 planes de salvaguarda⁴. Todo este proceso contó con la participación de más de 950 miembros de los diferentes pueblos indígenas.

De igual manera, se realizó una sistematización de proyectos y acciones realizadas en la región por actores institucionales y ONG, con el propósito de establecer sinergias y no duplicar acciones en el marco de la implementación del Pilar Indígena. La redacción final del documento fue realizada por los asesores de la OPIAC.

⁴ El Plan de Salvaguarda es una orden de la Corte Constitucional, que en la Sentencia T-025 de 2004 y el Auto 004 del 2009, liderada por el Ministerio del Interior, ordenó al Gobierno Nacional efectuar planes integrales de salvaguarda para evitar la extinción física y cultural de 34 pueblos indígenas.



Antes de la firma definitiva, la MIAACC realizó una retroalimentación de la estructura preliminar del documento con la participación de líderes y autoridades indígenas. Finalmente, el documento del Pilar Indígena fue aprobado por la MRA el 5 de mayo de 2017, como resultado del esfuerzo de los pueblos y comunidades indígenas de la Amazonía; y gracias al apoyo de la OPIAC, el Ministerio de Ambiente y Desarrollo Sostenible, la GIZ y el Instituto Global de Crecimiento Verde (GGGI) (Visión Amazonía, 2017).

Según lo pactado, la ejecución del PIVA, se evaluó conjuntamente en tres Mesas Regionales Amazónicas, en los años 2017, 2021 y 2022.

Este Pilar, que incorpora la participación directa de los Pueblos Indígenas tanto en la fase de diseño como de ejecución, ha fortalecido a la MRA como espacio de interlocución y concertación, así como a la OPIAC, organización representativa de los pueblos indígenas de la Amazonía. A su vez este Pilar ha permitido en los distintos niveles organizativos indígenas potenciar los espacios de relacionamiento con el Estado, favoreciendo el diálogo intercultural y la gobernabilidad territorial, además de afianzar una acción local coordinada de las comunidades indígenas con su institucionalidad zonal, departamental y nacional.



Pilar de gobernanza indígena de Visión Amazonía: una estructura concertada

En el proceso de construcción y concertación del Pilar Indígena se definió, además, la estructura necesaria para orientar su implementación y garantizar el respeto del ejercicio y consolidación de los derechos de los pueblos indígenas, la pervivencia de sus culturas y la consolidación de estándares culturalmente adecuados, para la mejora en la calidad de vida de las comunidades.

La ejecución del Pilar Indígena se orientará por los siguientes principios:

» **Unidad**

La ejecución debe estar enfocada a la consolidación de la unidad, la armonía y el ejercicio de la paz entre los diferentes líderes, pueblos, Asociación de Autoridades Tradicionales Indígenas (AATIS) y organizaciones indígenas.

» **Diversidad Cultural**

El PIVA debe proteger, fortalecer y dinamizar los usos, costumbres, prácticas, espiritualidad y conocimientos propios y tradicionales que protegen la vida, el suelo, la fauna, la flora, recursos hídricos, en general los recursos bióticos y abióticos presentes en los ecosistemas Amazónicos.



» **Territorialidad**

El PIVA debe garantizar el uso, manejo, control y la propiedad a los pueblos indígenas, la mejor salvaguarda para la protección forestal y ambiental es el reconocimiento de los territorios indígenas bajo la figura de resguardo, territorios tradicionales y ancestrales. La base de la vida indígena es el territorio, de ella se obtienen los alimentos, las medicinas y la inspiración espiritual de la persona y el pueblo indígena.

» **Integralidad**

El territorio debe verse desde una perspectiva integral, los programas que se desarrollan deben tener coherencia entre territorio-bosque-pueblos indígenas, de acuerdo a sus sistemas de conocimiento.

» **Autogobierno**

Los proyectos PIVA serán gobernados y administrados por la institucionalidad indígena de tal manera que su implementación fortalezca sus sistemas de gobierno y la integralidad cultural.

» **Transparencia**

La institucionalidad indígena ejecutora de los proyectos PIVA, con el fin de garantizar los buenos manejos administrativos, la credibilidad y la confianza del Gobierno y los cooperantes, debe garantizar la participación plena y activa de los pueblos indígenas, garantizar los informes comunitarios y ciudadanos. Los aliados deben tener el mismo compromiso.

» **Acción sin daño**

Las acciones que se implementen en el marco del PIVA deben prevenir acciones negativas para los pueblos indígenas, salvaguardar la integridad cultural, ambiental y territorial de la Amazonia, para lo cual se dispondrá de un mecanismo de evaluación periódica, acordado con los pueblos indígenas, que permita determinar impactos no deseados y establecer medidas correctivas y de ajuste en los casos necesarios.



» **Buena fe**

En términos de mantener un dialogo constante y coherente entre las instancias organizativas indígenas y las instancias institucionales del gobierno nacional.

» **Equidad**

El PIVA debe asegurar la participación de los pueblos indígenas de los seis departamentos, mediante la financiación de propuestas regionales basadas en sus planes integrales de vida y propuestas locales, enfocándose en la implementación de sus componentes ambientales, culturales, territoriales y económicos de manera equitativa.

Con el objetivo de promover impactos sinérgicos en la implementación, respecto de los retos que afrontan hoy en día los pueblos indígenas y el Estado, se establecieron las siguientes condiciones fundamentales:

» **Articulación**

La implementación del PIVA debe promover la articulación de la institucionalidad estatal, de tal manera que la inversión de los recursos, las decisiones y orientaciones de política pública y la gestión integral del Estado concurren al logro de los objetivos.



» **Participación efectiva**

Visión Amazonía debe garantizar la participación efectiva de los pueblos indígenas en los pilares de “Mejoramiento de la Gobernanza Forestal”, “Desarrollo y Planeación Sectorial Sostenible” y “Agroambiental”, de tal manera que la incorporación de los sistemas de conocimiento y las estructuras de gobierno indígena promuevan, desde los escenarios locales, la articulación y coherencia integral de las acciones y sus resultados.

» **Aplicación de salvaguardas sociales y ambientales**

En concordancia con los derechos fundamentales reconocidos a los pueblos indígenas y los instrumentos internacionales adoptados por Colombia. En todo caso la aplicación de salvaguardas se orientará a promover la progresividad en el ejercicio de los derechos.

» **Acciones afirmativas**

Para el caso de los pueblos indígenas que, por razones de sus especiales características culturales y/o su condición de vulnerabilidad, se encuentren en una situación en la que su nivel organizativo no esté reconocido, el PIVA tendrá que generar los mecanismos técnicos y financieros necesarios para que estos pueblos y sus comunidades puedan acceder efectivamente a las acciones destinadas para la implementación de iniciativas y proyectos.

» **Exclusividad**

La iniciativa en la presentación de proyectos para la implementación del PIVA es exclusiva de la institucionalidad indígena.



» **Protección a los Pueblos Indígenas en Aislamiento**

Las acciones de implementación del PIVA garantizarán la protección integral de los pueblos indígenas en estado natural.



De acuerdo con ese enfoque estratégico, se definieron los componentes para la implementación del Pilar de Gobernanza Ambiental con los Pueblos Indígenas, que se corresponden con temas transversales: territorio, las mujeres, la educación, la salud, la cultura y los procesos de interlocución propios, con el Estado y la sociedad, cuyo propósito es contribuir a la pervivencia integral de los pueblos indígenas y sus culturas.

1 Territorio y medio ambiente

Busca el fortalecimiento del Ordenamiento Territorial Indígena a través de la elaboración e implementación de planes de manejo territorial, construcción de agendas ambientales, articulación a los POT y POMCA, y otros mecanismos de control y vigilancia.

2 Gobierno propio

Busca reforzar la autonomía, justicia y jurisdicción en los territorios indígenas a través del buen funcionamiento de las instancias de toma de decisiones. Este fortalecimiento se hace a través de capacitaciones a los líderes territoriales y las comunidades en temas político-administrativos y relacionados con el conocimiento propio.

3 Economía y producción

Se concentra en la seguridad y soberanía alimentaria de los pueblos, a través de las prácticas tradicionales y la recuperación de la alimentación propia, con base en semillas tradicionales, huertas familiares y chagras comunitarias. El objetivo es desarrollar proyectos productivos sostenibles como cría de animales, actividades de agricultura, programas agroforestales, creación de empresas, y/o el desarrollo de capacidades empresariales, productivas y comerciales.



4 Mujer y familia

Busca empoderar a las mujeres indígenas y promover sus derechos al interior de las comunidades como agentes de cambio, al reconocer su papel como las generadoras y transmisoras de la vida cultural de sus pueblos y, por lo tanto, son las responsables de la permanencia de los ecosistemas.

5 Temas transversales

Comprende el fortalecimiento, la recuperación, la investigación y la socialización de conocimientos y prácticas tradicionales/ancestrales indígenas. También se concentra en los procesos de diálogo, concertación y negociación entre las comunidades indígenas, y sus órganos representativos, con las entidades del Estado, del sector no-gubernamental y con otros actores de organización político-administrativa, económica y cultural.

Para cada componente se identificaron líneas de acción con sus correspondientes sublíneas específicas, que permitan garantizar la articulación entre los proyectos que se presenten y la realidad de las comunidades en lo local.

Tabla 2. Líneas de acción

Territorio y ambiente

» Líneas de acción:

1.1 Ordenamiento territorial indígena

1.1.1 Planificación y Manejo del territorio a partir de los sistemas de conocimiento indígena y articulación con los instrumentos de planificación y gestión territorial que se prioricen.

1.1.2 Establecer e implementar acuerdos inter-culturales entre comunidades indígenas, comunidades afrodescendientes y campesinas para el control y manejo de recursos naturales.

1.1.3 Apoyar la construcción de la iniciativa REDD + Indígena Amazónica.

1.1.4 Monitoreo biocultural comunitario.

1.2 Garantías y seguridad jurídica del territorio

1.2.1 Alinderamiento, ampliación y constitución de resguardos.

1.2.2 Apoyo a la implementación de medidas para la protección integral de sitios sagrados, territorios ocupados o poseídos ancestralmente.

Gobierno propio

» Líneas de acción:

2.1 Fortalecimiento de los sistemas de gobierno propio, la institucionalidad indígena y los espacios e instancias de participación, coordinación y concertación a todos los niveles.

2.2 Formulación o actualización de los Planes de Vida Indígena y apoyo a los Planes de Salvaguarda Indígena en su componente ambiental y su articulación con política pública.

2.3 Fortalecimiento de capacidades en materia de consulta previa y consentimiento previo, libre e informado.

Economía y producción

» Líneas de acción:

3.1 Producción local, soberanía y seguridad alimentaria

3.1.1 Fortalecimiento y promoción de conocimientos y prácticas que aseguren la autonomía alimentaria.

3.2 Ingresos y capacidades productivas y empresariales

3.2.1 Implementación de iniciativas económicas generadoras de ingresos, sostenibles cultural, ambiental y productivamente.

3.2.2 Fortalecer capacidades en temas relacionados con incentivos a la conservación.

Fortalecimiento de la mujer indígena

» Líneas de acción:

4.1 Fortalecer y empoderar las mujeres indígenas para visibilizar su aporte en la resolución de problemáticas específicas en la participación, la gobernanza, el mejoramiento de sus medios de vida y desarrollo diferencial

Líneas transversales

» Líneas de acción:

5.1 Educación, Transmisión y Conservación del Conocimiento Indígena

5.1.1 Recuperación, intercambio, investigación propia y transmisión de conocimientos y prácticas tradicionales.

5.1.2 Fortalecimiento de las lenguas propias y apoyo a procesos de educación propia.

5.1.3 Fortalecimiento de los sistemas de medicina tradicional.

5.1.4 Fortalecimiento de competencias y conocimiento de política, administración, legislación indígena a las autoridades indígenas e instituciones locales y regionales.

5.1.5 Intercambio regional de experiencias y aprendizajes.



Esquema de gobernanza del PIVA

El esquema de gobernanza está orientado por el reconocimiento y respeto de la institucionalidad indígena, en ese sentido, y con el ánimo de crear procesos de responsabilidad compartida en todos los niveles, mayor interlocución con el Estado y participación efectiva, está integrado por el Comité Ejecutivo de Visión Amazonía (VA), la institucionalidad de Gobierno y Organizativa de los Pueblos Indígenas Amazónicos.

El comité ejecutivo de VA es la instancia encargada de direccionar las líneas estratégicas y asegurar la vinculación de las mismas con la política nacional, asegurándose que los recursos y las acciones estén dirigidas a la obtención de resultados.⁵

⁵ El Comité Ejecutivo será presidido por el Ministro de Ambiente y Desarrollo Sostenible, quien podrá delegar a uno de los Viceministros. La Secretaría Técnica del Comité Ejecutivo será ejercida por el Coordinador del Programa REM Colombia. El Comité Ejecutivo está conformado por representantes de las siguientes entidades gubernamentales: • Ministerio de Ambiente y Desarrollo Sostenible • Ministerio de Agricultura y Desarrollo Rural • Ministerio del Interior • Ministerio de Minas y energía • Ministerio de Transporte • Departamento Nacional de Planeación • Alta Consejería para el Postconflicto, Derechos Humanos y Seguridad • Parques Nacionales Naturales de Colombia • Instituto de Hidrología, Meteorología y Estudios Ambientales - IDEAM • Instituto Amazónico de Investigaciones Científicas SINCHI • Corporación para el Desarrollo Sostenible del Norte y el Oriente Amazónico - CDA • Corpoamazonía • Cormacarena

Institucionalidad del Gobierno

- » **Ministerio de Ambiente y Desarrollo Sostenible (MADS):** es responsable de la dirección general, ejecución técnica del Programa y de articular la toma de decisiones de carácter multisectorial y territorial y la participación coordinada de las autoridades nacionales, regionales y locales.
- » **Unidad de Ejecución del Programa REM (UER):** está encargada de la planificación de las actividades relacionadas con su implementación y del monitoreo y evaluación de las mismas (Manual Operativo Programa Visión Amazonía). UER está conformada por el Coordinador del Programa, cinco líderes de Pilar, y puntos focales por cada Pilar.
- » **Patrimonio Natural Fondo para la Biodiversidad y Áreas Protegidas (FPN):** es el receptor de los recursos y está encargado de la administración financiera y de la gerencia de las adquisiciones del Programa.

Plataforma de Acompañamiento y Seguimiento (PAS)

Esta instancia **articula la institucionalidad del Gobierno con la institucionalidad indígena**, y es responsable de la orientación técnica, financiera y administrativa de los proyectos. Su rol principal es la definición de los términos de referencia para la estructuración de las líneas estratégicas, viabilizar técnicamente los proyectos y diseñar las rutas de acompañamiento en la estructuración e implementación de las iniciativas. Así mismo, verificará que se desarrollen procesos de fortalecimiento en temáticas concertadas con los indígenas y será responsable de presentar recomendaciones y ajustes a las iniciativas en implementación.

La PAS está compuesta por el coordinador del Programa REM Colombia Visión Amazonía, el coordinador del PIVA, un representante del MADS, el secretario (a) técnico de la MIAACC, un delegado indígena por cada departamento Amazónico, quienes están encargados de viabilizar los proyectos. En esta instancia asistirán en calidad de acompañantes el Ministerio de Interior, Fondo Patrimonio Natural y aliados estratégicos.

La plataforma de acompañamiento cuenta con un equipo de apoyo técnico para la implementación del Pilar.

Institucionalidad indígena

- » **Mesa Regional Amazónica (MRA):** es un espacio de concertación que tiene por objeto recomendar a las distintas instancias del Gobierno la formulación, promulgación y ejecución de las políticas públicas para los pueblos indígenas asentados en esta región, por lo cual participa tanto en la construcción y diseño del Pilar, como en el seguimiento y evaluación de su implementación.
- » **Mesa Indígena Amazónica Ambiental y de Cambio Climático (MIAACC):** participa en la PAS, e igualmente a través de esta instancia, y las mesas departamentales, se divulga a las organizaciones indígenas las convocatorias para acceder a los recursos del Pilar a partir de perfiles y proyectos estructurados.
- » **Mesas Indígenas Departamentales:** junto con la MIAACC, a través de estos espacios se divulga a las organizaciones indígenas las convocatorias para acceder a los recursos del Pilar a partir de perfiles y proyectos estructurados.

- » **Organizaciones Indígenas:** son entidades de carácter público especial, departamentales o nacionales, conformadas por pueblos y comunidades indígenas de acuerdo con sus particulares formas de gobierno, que se encuentran debidamente inscritas de acuerdo con normas especiales como el decreto 1407 de 1991 u otras específicas. Estas ejercen la representación política a nivel departamental, en algunos casos nacional, y en otros, internacional.



Territorios indígenas-comunidades

- » **Asociaciones de Autoridades Tradicionales y Cabildos Indígenas y Zonales:** son entidades de carácter público especial, conformadas en ejercicio de la autonomía territorial, registradas, o en proceso de registro, ante la Dirección de Asuntos Indígenas, Rom y Minorías del Ministerio del Interior al amparo de lo dispuesto en el decreto 1088 de 1993. Estas son representativas de uno o varios pueblos indígenas, con un ámbito territorial específico y con facultades de gobierno propio.
- » **Autoridades Tradicionales y Cabildos Indígenas:** son autoridades indígenas de carácter local, inscritas ante las alcaldías y gobernaciones, con actas de posesión expedidas de acuerdo con lo dispuesto en la Constitución Política y las leyes nacionales.



Finalmente, la estructura de gobernanza cuenta con el apoyo de aliados de entidades públicas, institutos de investigaciones y organizaciones de la sociedad civil que en algunos casos y por solicitud de las instancias organizativas indígenas acompañan la formulación e implementación de las iniciativas.



El proceso de implementación del PIVA

Teniendo como punto de partida los Principios y Condiciones Fundamentales enunciadas, los pueblos indígenas de la Amazonía iniciaron la etapa de estructuración y presentación de propuestas, una vez la coordinación del PIVA junto con la PAS y la MIAACC hicieron la divulgación de las convocatorias a través de las mesas departamentales, reuniones y talleres con las organizaciones indígenas.

Esto permitió garantizar un proceso de convocatoria abierta para que la distribución de los recursos permitiera una amplia participación. Los pueblos indígenas, a través de sus distintas instancias, expresaron su interés en acceder a los recursos a partir de perfiles o proyectos más estructurados, en cortes de uno a dos años que respondieran

a las convocatorias abiertas del Pilar. A la fecha se han desarrollado cuatro convocatorias, incluyendo una orientada de manera exclusiva para las mujeres indígenas.

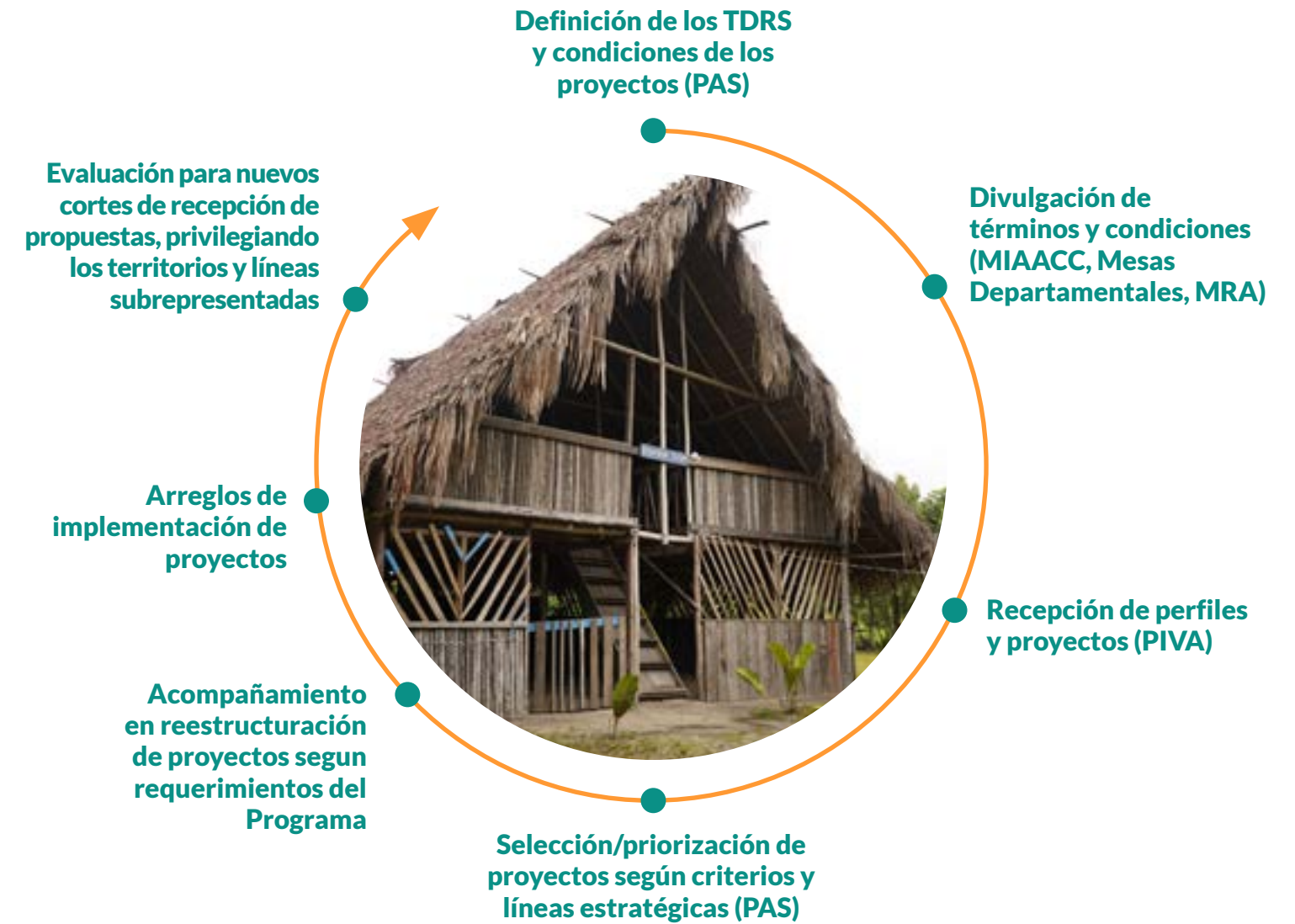
Para esto, las organizaciones avanzaron en una etapa inicial de formulación de proyectos. En algunos casos los proyectos presentados respondieron a necesidades de las organizaciones y comunidades indígenas beneficiarias que se articulan con sus planes de vida, planes de manejo, planes de salvaguarda u otras herramientas de gestión. En otros se buscó darles continuidad a proyectos formulados anteriormente o a necesidades identificadas al momento de la formulación.



La PAS priorizó aquellas propuestas que se ajustaran al enfoque estratégico y a las líneas definidas en el Pilar para pasar a la fase de estructuración y ajuste de los proyectos. En esta fase, los equipos de los proyectos seleccionados por la PAS, junto a un equipo de consultores contratados por el Programa Visión Amazonía y aliados estratégicos, hicieron los ajustes necesarios para estructurar sus proyectos según los requerimientos del Programa y el Manual Operativo del Programa REM Colombia.

Una vez priorizados todos los proyectos siguen un ciclo de vida semejante. En la primera fase las organizaciones indígenas estructuran la propuesta de proyecto y preparan su descripción. Luego de participar en los talleres de estructuración y ajustes, las organizaciones indígenas transforman sus propuestas e inician la fase de ejecución para concluir con el desarrollo de las iniciativas, ciclo que se repite para cada convocatoria.

Diagrama proceso de implementación PIVA





Mujeres cuidadoras de la Amazonía – Convocatoria mujer y familia

Es importante destacar el reconocimiento que el PIVA realiza a las mujeres indígenas amazónicas, como generadoras y transmisoras de la vida cultural de sus pueblos y cuidadoras de sus territorios. Si bien en las convocatorias realizadas a la fecha se han presentado distintas iniciativas dentro de la línea Mujer y familia, consciente de la necesidad de potenciar las capacidades, el liderazgo y las acciones colectivas de las mujeres indígenas de la Amazonía y visibilizar sus conocimientos y prácticas tradicionales (MADS, 2020), Visión Amazonía suscribió una alianza con el Programa de Pequeñas Donaciones (PPD)

del PNUD para implementar la convocatoria Mujeres Cuidadoras de la Amazonía.

Es así como, en marzo del 2020, se formalizó el acuerdo con el Programa de las Naciones Unidas para el Desarrollo (PNUD), ejecutor del PPD - Programa Pequeñas Donaciones del Fondo para el Medio Ambiente Mundial (FMAM) en Colombia en Colombia, para implementar una convocatoria de pequeños proyectos, dirigidos solo para mujeres y familia, con un presupuesto de USD 2.4 con aportes de USD 1.9 millones del Programa REM y contrapartida de PNUD de USD 450 mil.



El desarrollo de las iniciativas, hacia una participación plena

Es evidente el incremento progresivo de la cobertura del PIVA, entre 2018 y 2022, orientado a una participación plena de la meta de familias indígenas que se espera beneficiar con el Pilar. En total se han seleccionado para la ejecución 139 iniciativas con un cubrimiento del bioma amazónico. De estas iniciativas, la mitad (50.36%) corresponden a los 70 proyectos del PIVA; sumado a los 69 proyectos seleccionados en la convocatoria “Cuidadoras de la Amazonía”⁶, desarrollada en alianza con el PPD-GEF ejecutada por PNUD.

Como resultado a la fecha, se han beneficiado 25.480 familias indígenas de 11 mil familias estimadas en las metas del Programa. Igualmente se alcanzó la meta de superficie de territorios indígenas beneficiados con 14.004.903 hectáreas. También se destacan los 156 resguardos beneficiados de la meta total del programa de 213. Lo anterior da cuenta de la fortaleza del Pilar, que ha garantizado la participación de las distintas comunidades y pueblos indígenas en la Amazonía, reconociendo sus distintos niveles y formas organizativas desde lo local hasta lo nacional.

⁶ De estos proyectos aprobados, finalmente 68 proyectos tuvieron una ejecución efectiva; con 25 en la segunda y 33 en la tercera.

Primera convocatoria (PID II)

10

proyectos

\$5.999

millones financiados

54

resguardos

20

organizaciones
indígenas

6

departamentos

Segunda convocatoria (PID III)

26

proyectos

(Con ejecución efectiva de 25 proyectos)

\$20.822

millones financiados

77

resguardos

26

organizaciones
indígenas

7

departamentos

Tercera convocatoria (PID IV)

34

proyectos

(Con ejecución efectiva de 33 proyectos)

\$21.600

millones financiados

30

resguardos

14

organizaciones
indígenas

7

departamentos

Convocatoria Cuidadoras de la Amazonía

69

proyectos

\$5.394 millones

millones financiados

69

organizaciones
indígenas

7

departamentos

Linea de tiempo: gobernanza ambiental con pueblos indígenas Pilar Indígena Visión Amazonía (PIVA)

1992 - 1994

La Convención Marco de las Naciones Unidas sobre el Cambio Climático (CMUCC) de 1992 reconoce los efectos adversos de los cambios del clima en la Tierra y fue suscrita por Colombia en 1994 (Ley 164 de 1994).

2005

Se crea la Mesa Regional Amazónica -MRA como un espacio de concertación para recomendar a las distintas instancias del Gobierno la formulación, promulgación y ejecución de las políticas públicas de desarrollo sostenible para los pueblos indígenas asentados en esta región y participar en la evaluación y seguimiento de las mismas, sin perjuicio de las funciones propias del Estado.



2007

En la 13ª COP (Indonesia) se advirtió la urgencia de adoptar medidas para reducir las emisiones resultantes de la deforestación y la degradación forestal (REDD) y promover mecanismos sostenibles de conservación de bosques en países en vía de desarrollo. Se generó la política "Reducción de emisiones derivadas de la deforestación" (REDD+).

2009

Colombia presentó ante la CMNUCC en Copenhague su compromiso voluntario de alcanzar para 2020 una meta neta de cero deforestación siempre y cuando contara con financiación internacional. Así mismo, se comprometió a ampliar el Sistema Nacional de Áreas Protegidas.

2010

Colombia, en cumplimiento de los compromisos y acuerdos de la CMNUCC, comienza la implementación como instrumento de política marco la Estrategia Nacional REDD+ (ENREDD+) o la Estrategia Nacional de Reducción de Emisiones por Deforestación y Degradación forestal.

En la CMNUCC en Cancún se crearon las salvaguardas socioambientales como reglas de juego para iniciativas o proyectos REDD, buscando fomentar los beneficios sociales y ambientales y disminuyendo riesgos en las implementaciones, velando por el respeto a las comunidades y a la integridad de los bosques.

2012

El Programa REM, una iniciativa del Gobierno Alemán administrada por el Banco de Desarrollo Alemán KfW, fue lanzando en Rio + 20.

Con el programa ENREDD+ Colombia se vinculó al Programa REDD+ Early Movers (REM).

El Gobierno Nacional presentó a la MRA el Programa REM, para iniciar un proceso amplio y participativo con los pueblos indígenas. Se delega a la MIACC para el acompañamiento del proceso.



2013

En cumplimiento de la CMNUCC en Copenhague, Colombia amplió el Parque Nacional Natural Serranía del Chiriquete.

Inicia la Interpretación Nacional de Salvaguardas como compromiso de la CMNUCC de Cancún mediante la construcción de un Sistema Nacional de Salvaguardas.

2013-2017

Periodo definido como objeto de estudio sobre la reducción de emisiones de dióxido de carbono para la inversión a realizar entre 2016 y 2021.

2015

Colombia suscribe el Programa REM Visión Amazonía con Alemania, Noruega y Reino Unido.

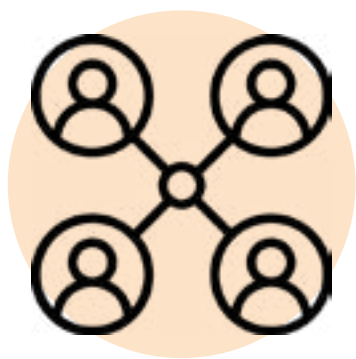
2015-2016

Se acuerda en la MRA que se destinará el 20% de los recursos del Programa Visión Amazonía para la ejecución del Pilar Indígena. Los recursos se administrarán en una subcuenta por el FPN. Serán ejecutados en propuestas e iniciativas presentadas directamente por las instancias organizativas indígenas.

2016

Lanzamiento del Programa REM Visión Amazonía e inicio de la ejecución de los planes de inversión del mismo.

Se desarrollaron 13 talleres con representantes de los pueblos indígenas, en los seis departamentos de la región amazónica, con el objeto de avanzar en la construcción participativa del Pilar, además de avanzar en la revisión de distintos documentos como Planes de Vida y Planes de Salvaguarda, entre otros.



2017

Se desarrollaron 4 talleres de retroalimentación a los avances alcanzados en el año anterior y se aprobó por parte de la MRA el documento Pilar Indígena Visión Amazonía, que define los lineamientos estratégicos y programáticos para la implementación del Pilar.

Primera convocatoria (PID II - USD 2.1 millones) para la presentación de propuestas al Pilar Indígena, por parte de las instancias organizativas de los pueblos indígenas de la Amazonía. Se recibieron en total 41 propuestas de todo el Bioma.

Instalación de la Plataforma de Acompañamiento y Seguimiento (PAS) y se adelantó la evaluación y selección de las propuestas.

La Comunidad Indígena Andoque del R.I. Aduche presentó acción de tutela contra el MADS y otros, con el fin de que, en el marco de la formulación, construcción e implementación del Programa Visión Amazonía, fueran protegidos sus derechos fundamentales, principalmente, a la participación, activa y efectiva, y a la consulta previa.

El Tribunal Administrativo de Cundinamarca resolvió negar las pretensiones de la Tutela.

Encuentro de intercambio de experiencias para el proceso de ajustes de las propuestas seleccionadas con las organizaciones indígenas proponentes, con el apoyo del equipo técnico de la UER y el PAS.

2018

Inició la ejecución de 10 proyectos seleccionados en las líneas de: Territorio y Ambiente, Gobierno Propio, Economía y producción, Mujer y familia y líneas transversales. Éstos contaron con una inversión de 5.996 millones de pesos.

La Corte Constitucional, en sala de revisión de la tutela presentada por la Comunidad indígena de Aduche revoca parcialmente la decisión del Tribunal Administrativo de Cundinamarca y ordena a las autoridades competentes iniciar el proceso de consulta previa del Pilar Indígena con dicha comunidad.

Segunda Convocatoria (USD 6,3 millones, PID III) para la presentación de propuestas al Pilar Indígena, por parte de las instancias organizativas de los pueblos indígenas de la Amazonía. Se recibieron en total 49 propuestas de todo el bioma, siendo finalmente seleccionadas 26.

2019

Talleres de ajuste de los 26 proyectos seleccionados en la Segunda Convocatoria.

2019-2020

Licitación Internacional y firma de la Consultoría con Amazon Conservation Team (ACT) para el fortalecimiento de las capacidades técnicas, administrativas y financieras de las organizaciones indígenas implementadoras.



2020

Evaluación de medio término del Programa REM Visión Amazonía.

Inicia la ejecución de 26 proyectos seleccionados en las líneas de: Territorio y Ambiente, Gobierno Propio, Economía y producción, Mujer y familia y líneas transversales.

Organización Mundial de la Salud declaró al COVID-19 como pandemia. El Gobierno de Colombia decreta medidas de emergencia sanitaria.

Firma del acuerdo con el Programa de Pequeñas Donaciones GEF implementado por el PNUD, para adelantar la convocatoria de pequeños proyectos para mujeres y familia (USD 2.4 millones).

Rendición de cuentas y evaluación del documento PIVA en la Mesa Regional Amazónica.



2020

Convocatoria “Mujeres cuidadoras de la Amazonía” del Programa de Pequeñas Donaciones PIVA – PNUD para la presentación de proyectos para mujeres y familia. Se recibieron más de 200 propuestas de todo el bioma.

Inicia la ejecución de 69 proyectos seleccionados de la convocatoria “Mujeres cuidadoras de la Amazonía” en las líneas de: Territorio y Ambiente, Gobierno Propio, Economía y producción, Mujer y familia y líneas transversales.

Finalizó el proceso de consulta previa con el pueblo Andoque ordenado por la corte constitucional.

Tercera Convocatoria (USD 7 millones, PID IV) para la presentación de propuestas al Pilar Indígena, por parte de las instancias organizativas de los pueblos indígenas de la Amazonía. Se recibieron en total 108 propuestas de todo el bioma.

Talleres de ajuste de los 26 proyectos seleccionados en la Tercera Convocatoria.

2021-2023

Inicia la ejecución de 33 proyectos seleccionados en las líneas de: Territorio y Ambiente, Gobierno Propio, Economía y producción, Mujer y familia y líneas transversales.



Organización Nacional de los Pueblos Indígenas de la Amazonía - OPIAC

Proyecto: fortalecimiento de la gobernabilidad y de las capacidades para la gobernanza ambiental de los pueblos indígenas en la Amazonía colombiana

Modalidad: subacuerdo

Descripción de la entidad

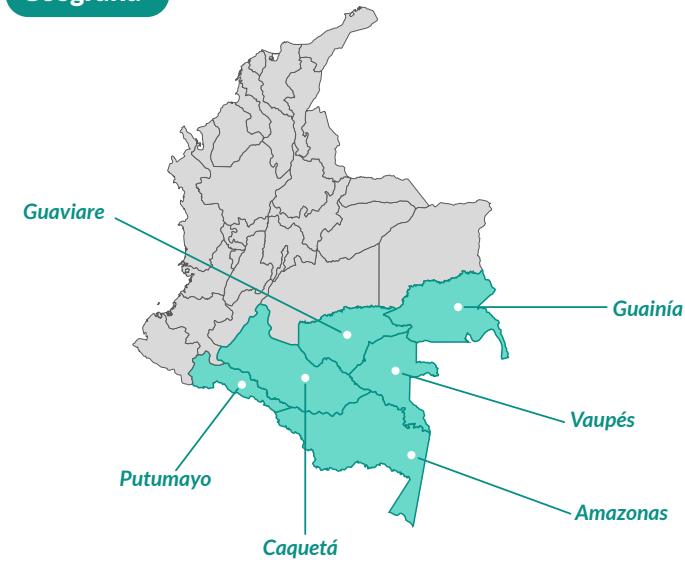
Institución de derecho público de carácter especial indígena sin ánimo de lucro, la cual ejerce una representación política de los pueblos indígenas de la Amazonía colombiana ante instituciones de orden nacional e internacional.

Contexto

El programa PIVA busca fortalecer a la organización indígena regional a través de:

- La consolidación de programas para el cuidado de la selva.
- La promoción del liderazgo desde la organización, el rol de la mujer y la familia indígena amazónica.
- El afianzamiento de la relación con los pueblos y autoridades indígenas en sus territorios.

Geografía



Ejes temáticos

Componente:

Línea:

Territorio y medio ambiente	Planificación y manejo
Gobierno propio	Fortalecimiento
Economía y producción	Ingresos productivos
Mujer y familia	Iniciativas económicas
Transversales	Comunicaciones

Objetivo general del proyecto

Fortalecer la gobernanza y gobernabilidad de las autoridades indígenas como autoridades políticas y ambientales en sus territorios.

Objetivos específicos

1. Fortalecer el grado de incidencia y reconocimiento de los instrumentos de planificación de los pueblos indígenas de la Amazonía colombiana en la agenda institucional.
2. Fortalecimiento y construcción de sistemas de gobierno propio y de la participación y coordinación institucional e intercultural para la gobernanza indígena.
3. Definir acciones y propuestas para fortalecer las buenas prácticas productivas de las mujeres indígenas de la región a través del manejo, uso y aprovechamiento sostenible de los recursos naturales.
4. Comunicaciones.


Logros

- Plataforma de información sobre instrumentos de planificación indígena e incidencia y reconocimiento de estos en las agendas institucionales.
- Dos sesiones de la MIACC.
- Acompañamiento para la incidencia en las agendas institucionales a las mesas departamentales indígenas del Amazonas, Caquetá, Guanía y Vaupés.
- Avance en la creación de las mesas departamentales de Guaviare (líneas de acción construidas para el funcionamiento de este espacio de concertación) y Putumayo.
- Siete encuentros departamentales y uno regional con enfoque de género.
- Líneas de inversión para el PIVA en temas de género definidas y un portafolio de 26 proyectos para generar alternativas productivas con enfoque de género a través del aprovechamiento sostenible de los recursos naturales.
- Fortalecimiento de la estrategia de comunicaciones de la OPIAC, a través del desarrollo de distintas piezas como boletines físicos (Boletín PIVA), programas radiales, videos y actualización plataforma web.

Beneficiarios



1500 personas
300 familias
63 pueblos
1 instancia organizativa:
MIACC



Valor: \$1.208.036.000

Aporte PIVA:
\$1.079.542.400
Contrapartida:
\$128.493.600

Asociación de Cabildos del Trapecio Amazónico - ACITAM

Proyecto: **construcción del ordenamiento territorial indígena desde los conocimientos propios de los pueblos ticuna, cocama y yagua, para el fortalecimiento de la gobernanza ambiental en el trapecio amazónico, departamento del Amazonas.**

Modalidad: subacuerdo

Descripción de la entidad

Asociación de Cabildos y Autoridades Indígenas del Trapecio Amazónico.

Contexto

¿Qué ha quedado de los trabajos que externos han realizado sobre los procesos sociales de los pueblos indígenas? La respuesta puede ser variada, sin embargo, para ACITAM se han venido generando cambios en la ideología del movimiento hacia su interior, y ello lleva a que los paisanos nos sentemos a “pensarnos” y no que otros “piensen” por nosotros. En otras palabras, se ha generado un revolcón en todos los temas que tengan que ver con pueblos indígenas.

Geografía



Ejes temáticos

Componente:

Territorio y medio ambiente

Transversales

Línea:

Planificación y manejo

Comunicaciones

Objetivo general del proyecto

Fortalecer la gobernanza ambiental de los pueblos indígenas del trapecio amazónico a través de la definición y establecimiento de su ordenamiento territorial, basado en el conocimiento propio de los pueblos ticuna, cocama y yagua.

Objetivos específicos

1. Levantar línea base de instrumentos de planificación territorial y ambiental del departamento de Amazonas y su área fronteriza (Perú y Brasil).
2. Sistematizar el plan de ordenamiento territorial del trapecio amazónico y su mecanismo de implementación, desde los conocimientos indígenas de los pueblos ticuna, cocama y yagua.
3. Estrategia de divulgación.

Logros

- Recopilar y sistematizar información para documento de línea base a partir de los instrumentos de planificación territorial y ambiental elaborados en el departamento de Amazonas y el área fronteriza (Perú y Brasil).
- Nueve encuentros para identificar la estructura, características y componentes del plan de ordenamiento territorial del trapecio Amazónico y su mecanismo de implementación.
- Un documento del plan de ordenamiento territorial del trapecio amazónico.
- Una cumbre de los pueblos indígenas del trapecio para la socialización, ajustes y validación del plan de ordenamiento en la que participaron 32 conocedores y conocedoras.
- Estrategia de divulgación y piezas de comunicación realizadas: tips informativos, perifoneo en Puerto Nariño y Tarapacá, cartillas y videos sobre el proyecto.

Beneficiarios



2289 familias
544.473 hectáreas
6 pueblos: cocama, tikuna, yagua, murui-muinane, okaina e inga
5 instancias organizativas: ACITAM, AZCAITA, ATICOYA, CIMTAR Y ASOAITAM

Valor: \$990.400.000



Aporte PIVA: \$900.000
Contrapartida: \$94.400

Asociación de autoridades tradicionales indígenas - Capitanes de las comunidades curripacos y nyeengatú (yeral) del resguardo San Felipe Bajo Guainía y Río Negro - Wayuri

Proyecto: **fortalecimiento a comunidades indígenas del sector río Guainía del departamento de Guainía mediante la formulación del plan integral de vida de los pueblos indígenas curripaco y nyeengatú (yeral)**

Modalidad: subacuerdo

Descripción de la entidad

Asociación de autoridades tradicionales indígenas - Capitanes de las comunidades curripacos y nyeengatú (yeral) del resguardo San Felipe Bajo Guainía y Río Negro.

Contexto

“Nuestro Plan de Vida pretende situar la base para construir el futuro a nuestros descendientes del Pueblo Curripaco y Yeral desde su pasado y presente, es un instrumento para juntar todo el potencial de nuestro territorio y sus pueblos”.

Los planes integrales de vida de los pueblos indígenas se han convertido en una estrategia y en una herramienta importante, que está promoviendo la autonomía, la unidad, la organización comunitaria y la identidad de los grupos étnicos de Colombia.

La falta de una planificación a través de su Plan Integral de Vida, de las comunidades del sector río Guainía, del departamento del Guainía, ha conllevado a su poco desarrollo social y económico, como la pérdida de identidad, ya que se están generando proyectos desde la perspectiva occidental, más no desde el punto de vista del enfoque diferencial y de la cosmovisión indígena.

Geografía



Ejes temáticos

Componente:	Línea:
Gobierno propio	Planes de vida - salvaguarda
Transversales	Comunicaciones

Objetivo general del proyecto

Fortalecer los resguardos indígenas del sector río Guainía, en la formulación y construcción de un único plan integral de vida indígena para la gobernanza y gobernabilidad de las autoridades indígenas en sus territorios.

Objetivos específicos

1. Identificar sistema de gobierno propio, fortalezas, debilidades, sistemas de producción, educación, medicina tradicional, saberes ancestrales de cada comunidad - resguardo.
2. Implementar acciones para la estructuración del Plan Integral de Vida, teniendo presente saberes y conocimientos ancestrales que permitan mejorar condiciones de vida indígena dentro de su contexto de cosmovisión.
3. Socializar y validar documento borrador en construcción del plan de vida integral para los resguardos indígenas de: Bajo Guainía - Río Negro; Tonina Sejal, San José Medio Río Guainía; Parte Alta Río Guainía.
4. Identificar y fortalecer espacios de participación departamental para la incidencia y cumplimiento del plan integral de vida indígena de los resguardos identificados.

Logros

- Espacios de concertación y socialización del equipo técnico de Wayuri con líderes, lideresas, jóvenes y mayores de las 47 comunidades en tres resguardos indígenas: San Felipe-Bajo Río Guainía y Río Negro; Cuenca Media y Alta del Río Inírida; y Tonina-Sejal-San José - Medio Río Guainía, para la identificación de las líneas y componentes a incluir en el Plan de Vida, como los insumos que cada comunidad aporta a la construcción de este documento.
- Socialización y validación del documento final del Plan Integral de Vida del pueblo curripaco y yeral, con la participación de 215 líderes, sabedores, mujeres.

Beneficiarios



3056 personas
765 familias
1.236.400 hectáreas
6 pueblos: curripaco, cubeo, piapoco, puinave, sikuaní y tucano
5 instancias organizativas: Wayuri, Jajlami y los resguardos indígenas: San Felipe-Bajo Río Guainía y Río Negro; Cuenca Media y Alta del Río Inírida; Tonina-Sejal-San José - Medio Río Guainía

Aliados: Parques Nacionales Naturales

Valor: \$431.218.800



Aporte PIVA:
\$399.806.500
Contrapartida:
\$31.412.300

Fundación Gaia Amazonas - Amazonas

Proyecto: Fortalecimiento de la gobernanza socioambiental en el marco de la protección del macro territorio del Apaporis y el Mirití

Modalidad: subacuerdo

Descripción de la entidad

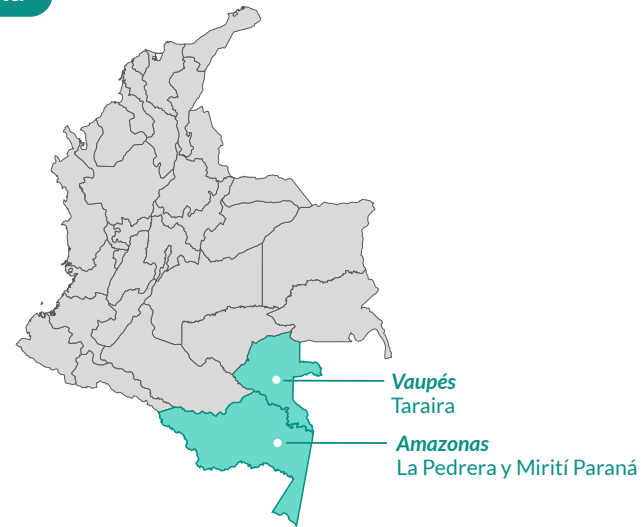
Organización no gubernamental colombiana que trabaja desde hace más de 30 años de la mano de los pueblos indígenas amazónicos para la protección biológica y cultural del bioma.

Contexto

Este proyecto es el resultado de un trabajo conjunto de análisis y construcción participativa desarrollado directamente en las comunidades. Gaia Amazonas ha acompañado la realización de asambleas de toma de decisión tanto de las autoridades tradicionales de ACIYA –ACIYAVA, como de ACIMA, y la realización de talleres técnicos tanto en comunidades de la zona como en la ciudad de Bogotá.

En este contexto, y teniendo en cuenta la diversidad étnica, la extensión territorial y los intereses de ACIYA y ACIYAVA, los objetivos de ambas AATI se orientaron al diseño de un Plan de Vida común que defina estrategias de fortalecimiento organizacional en términos administrativos, políticos y económicos, acordes con sus particularidades culturales así como con la construcción e implementación del REM para el buen manejo y conservación de la diversidad biológica y cultural de sus territorios. En cuanto a ACIMA, se orienta en formular la propuesta de Política Integral de las Mujeres de ACIMA - PIMA, cuyo propósito es consolidar la función sociocultural de las mujeres en todos los sectores del Plan de Vida.

Geografía



Ejes temáticos

Componente:	Línea:
Territorio y medio ambiente	Planificación y manejo
Gobierno propio	Fortalecimiento
Mujer y familia	Fortalecimiento de procesos organizativos de mujeres
Economía y producción	Iniciativas económicas

Objetivo general del proyecto

Fortalecer los Planes de Vida de ACIMA, ACIYA Y ACIYAVA y sus procesos de gobernanza para la protección del macroterritorio, con énfasis en los procesos de las mujeres indígenas de las AATI.

Objetivos específicos

1. Perfeccionar acuerdos entre las AATI para el manejo y protección del territorio, fundamentados en los Planes de Vida y los modelos culturales de los indígenas que habitan en la región.
2. Consolidar los Planes de Vida de las AATI para el mejoramiento de capacidades de gobernanza y Construir los lineamientos de la Política Integral de las Mujeres de ACIMA -PIMA-, con el fin de indentificar su función sociocultural en todos los sectores del Plan de Vida de ACIMA.
3. Fortalecer las estrategias de economías alternativas de las mujeres de Yaigojé-Apaporis.

Logros

- Un taller de preparación sobre gobierno propio y fortalecimiento de capacidades para la gestión territorial de las AATI.
- Un encuentro de sabedores y autoridades tradicionales del Resguardo Yaigojé Apaporis para definir acuerdos de manejo territorial.
- Taller con líderes y autoridades tradicionales de las comunidades para la construcción de acuerdos relativos a las nuevas dinámicas territoriales que enfrenta ACIMA.
- Encuentro inter AATI para el fortalecimiento de la gobernanza socioambiental del macroterritorio a través de acuerdos de manejo entre las AATI del eje Caquetá.
- Taller de análisis de insumos y sistematización de información recopilada, y definición de prioridades para la construcción del Plan de Vida y el fortalecimiento del Gobierno Propio (ACIYA-ACIYAVA).
- Asamblea de Mujeres de CIMA para consolidar la propuesta de la Política Integral de las Mujeres de ACIMA -PIMA.
- Documento con los linamientos del PIMA -Política Integral de las Mujeres de ACIMA.
- Encuentro interinstitucional en Bogotá para socializar los resultados del proyecto PIVA con la participación de 2 delegados por AATI.
- Taller técnico de intercambio sobre estudios, procesos y experiencias de alternativas económicas con otras organizaciones indígenas, grupos de mujeres, profesionales y entidades para el fortalecimiento de esta área.
- Documento técnico con las alternativas productivas y económicas priorizadas para las comunidades, viables y acordes con las necesidades de las comunidades del Resguardo Yaigojé Apaporis.

Beneficiarios



3248 personas
657 familias
2.449.876 hectáreas
16 pueblos: matapí, yukuna, tanimuca, letuama, cubeo, cabiyari, miraña, murui-muina, carijona, macuna, yohup, majiñá, barasano, itano y tuyuca
3 instancias organizativas: ACIMA, ACIYAVA Y ACIYA

Aliados: Min. Interior y Parques Nacionales Naturales.



Valor: \$679.395.000

Aporte PIVA:
\$512.435.000
Contrapartida:
\$166.960.000

Asociación de Autoridades Tradicionales Indígenas - Capitanes - de las comunidades del Resguardo del Río Atabapo e Inírida - AIRAI

Proyecto: **los conucos, bancos vivos de semillas como patrimonio femenino para la restauración del stock geográfico de la estella fluvial del Orinoco**

Modalidad: co-ejecución

Descripción de la entidad

AIRAI es una AATI conformada por el pueblo indígena curripaco de los ríos Isana, Cuyarí, Guainía y Atabapo.

Contexto

Se identifican en la estrella fluvial del Orinoco un promedio de 70 variedades de yucas bravas, donde su gran variedad se relaciona con la convergencia étnica; lo cual configura esta región como bancos vivos de semillas. En este proyecto se busca identificar y aprovechar semillas de antiguo uso por diferentes sociedades que históricamente confluyeron en la estrella fluvial del Orinoco. Con esto se enriquece el conuco y se garantiza la seguridad alimentaria, por medio de la reivindicación de saberes ancestrales, el intercambio de semillas entre comunidades y la implementación de bancos vivos de semillas.

Geografía



Ejes temáticos

Componente:	Línea:
Economía y producción	Planificación y manejo Producción local - Soberanía
Mujer y familia	Conocimientos y prácticas
Transversales	Prácticas - Autonomía

Objetivo general del proyecto

Visibilizar el papel de las mujeres como poseedoras y difusoras por herencia matrilineal de diversidad de semillas de yuca brava y de piña, por medio de la implementación de un banco vivo de semillas al interior de los conucos ubicados en la comunidad de Playa Blanca, siendo parte del patrimonio femenino, como estrategia de soberanía alimentaria en el marco del matrimonio preferencial.

Objetivos específicos

1. Realizar un inventario y recolección de semillas de yuca brava y de piña, en grupos étnicos distintos de la estrella fluvial del Orinoco y sus áreas de influencia.
2. Implementación del banco vivo de semillas.
3. Mantenimiento de banco vivo de semillas, reproducción de esquejes.
4. Difusión de resultados del proyecto.
5. Implementar un administrativo y un sistema contable.

Logros

- Identificación de conucos o chagras de grupos étnicos distintos en los que se pueda localizar variedades de semillas.
- Recolección de semillas de yuca brava y piña en grupos étnicos de la estrella fluvial del Orinoco y sus áreas de influencia.
- Implementación de bancos vivos de semillas en 15 conucos con la distribución de esquejes y siembra de variedades de yuca brava y piña.
- Seguimiento y registro de comportamiento de individuos en reproducción de yuca brava y piñas en los 15 conucos.
- Cosecha de nuevas variedades de yuca brava y piña, recolección de esquejes para el ritual Pirasemo y la distribución, intercambio y regalo de semillas del banco vivo.
- Cartilla con registro de variedades de yuca brava y piña de la estrella fluvial del Orinoco.
- Video etnográfico sobre el conuco curripaco y el proceso de bancos vivos de semillas.
- Diseño e implementación de un sistema administrativo que se ajuste a las formas organizativas de las comunidades.
- Formación en administración empresarial y manejo contable - 5 personas certificadas por el SENA.

Beneficiarios



70 personas
15 familias
513.720 hectáreas
1 pueblo: curripaco
3 instancias organizativa:
Comunidad de Playa Blanca

Aliados: Sena



Valor: \$162.750.000

Aporte PIVA:
\$150.000.000
Contrapartida:
\$12.750.000

Asociación Tandachiridu Inganokuna

Proyecto: recuperación de semillas propias de los sistemas agrícolas tradicionales ingas

Modalidad: co-ejecución

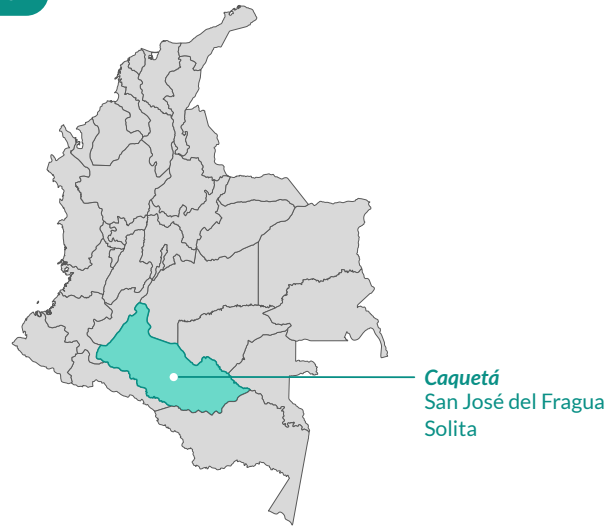
Descripción de la entidad

Organización indígena que tiene como objetivo garantizar los derechos colectivos e individuales de las asociaciones o cabildos del pueblo inga en el departamento del Caquetá.

Contexto

La chagra inga es un espacio vital para la soberanía alimentaria, salud y buen vivir del pueblo Inga; y es un eje fundamental en el Plan de Vida y Plan de Salvaguarda. Dentro de la actualización de los planes de manejo de todos los resguardos indígenas ingas del Caquetá en el 2016-2017, se definió como una acción prioritaria la recuperación de la agricultura tradicional. A partir de un proceso de investigación comunitario y participativo en el territorio, se identificó que más del 50% de las semillas propias de las chagras están en peligro de desaparecer. Factores como la influencia de los cultivos ilícitos, las migraciones y los procesos de fragmentación en la familia y la comunidad han incidido en esta problemática. Sin embargo, con la ayuda de los mayores y las mayores, se pretende conocer, dispersar y consumir las semillas tradicionales. Por tal razón, la propuesta se enfoca en buscar estrategias locales para la recuperación de la agrobiodiversidad inga.

Geografía



Ejes temáticos

Componente:	Línea:
Economía y producción	Planificación y manejo
Mujer y familia	Fortalecimiento Producción local - Soberanía
Transversales	Conocimientos y prácticas

Objetivo general del proyecto

Recuperar las semillas tradicionales de la chagra inga que están en riesgo de desaparecer a partir de las propuestas locales e interculturales en la jurisdicción de la Asociación Tandachiridu Inganokuna.

Objetivos específicos

1. Dispersar a todos los resguardos y familias las semillas de la chagra que están en riesgo de desaparecer.
2. Crear en cada comunidad una chagra para reproducir las semillas que están en mayor peligro.
3. Recuperar y crear nuevas recetas con las especies que están en peligro de desaparecer de la chagra inga.

Logros

- Taller con líderes de las comunidades para sistematizar información de la identificación de las semillas que están en riesgo de desaparecer y de las personas guardianas de semillas.
- Dos encuentros con 10 personas por comunidad, con participación de mujeres, niños, jóvenes, los mayores y las mayores.
- Recorrido por las comunidades indígenas y campesinas de la región para recolectar semillas que ya no existan en el territorio.
- Implementación de 5 chagras con las semillas en riesgo, con mínimo 21 especies por chagra (cada una de 1 hectárea por resguardo).
- Dos encuentros de intercambio y creación de recetas con la participación de mayores/as, jóvenes y mujeres.
- Documento con las recetas tradicionales y nuevas.

Beneficiarios



350 personas
131 familias
4.954 hectáreas
1 pueblo: inga
5 instancias organizativas: resguardos ingas de Yurayaco, San Miguel, Brisas, Niñeras y Cozumbe



Valor: \$230.165.000

Aporte PIVA:
\$183.790.000
Contrapartida:
\$46.375.000

Asociación de Cacicazgos del Consejo Regional Indígena del Orteguaza Medio Caquetá - CRIOMC

Proyecto: fortalecimiento de la autonomía y soberanía alimentaria del pueblo indígena coreguaje en los departamentos del Caquetá y Putumayo

Modalidad: co-ejecución

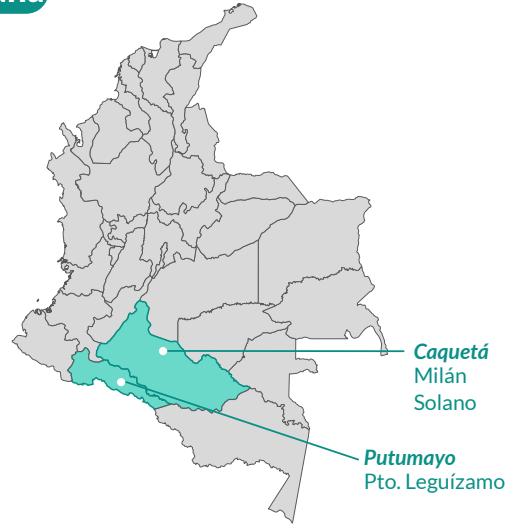
Descripción de la entidad

Organización regional indígena que agrupa 17 resguardos y 27 comunidades indígenas coreguajes.

Contexto

El pueblo indígena korebaju originario de la Amazonía colombiana ha venido construyendo su Plan de Vida y Plan de Salvaguardas, como también el fortalecimiento de su soberanía y autonomía alimentaria. Existen antecedentes históricos de trabajo con cada resguardo indígena sobre estos temas: autodiagnósticos, escuela de formación de líderes indígenas con un módulo específico sobre soberanía alimentaria, planes de manejo territorial e insumos para la formulación de la Política Pública Integral Indígena del Caquetá (Ordenanza 018 de 2015). A razón de estas experiencias, se identificó la necesidad de priorizar este proyecto para fortalecer la soberanía alimentaria del pueblo indígena korebaju para el fortalecimiento de las semillas ancestrales con intercambios intergeneracionales, capacitaciones sobre los calendarios ecológicos, culinaria y la producción en la chagra tradicional.

Geografía



Ejes temáticos

Componente:

Economía y producción

Línea:

Planificación y manejo
Fortalecimiento
Producción local - Soberanía

Objetivo general del proyecto

Ejercer la autonomía y la soberanía alimentaria del pueblo indígena coreguaje en los departamentos del Caquetá y Putumayo.

Objetivos específicos

1. Recuperar semillas ancestrales del pueblo indígena coreguaje.
2. Capacitar a las comunidades en buenas prácticas de cultivos tradicionales.

Logros

- Registro de semillas nativas recolectadas entre las comunidades.
- 27 hectáreas sembradas con semillas ancestrales recolectadas.
- Capacitación en Buenas Prácticas de cultivos tradicionales en 27 comunidades.

Beneficiarios



2619 personas
720 familias
24.707 hectáreas
1 pueblo: coreguaje
17 instancias organizativas: 17 resguardos coreguajes (8 en Milán, 8 en Solano y 1 en Pto. Leguízamo)



Valor: \$618.541.200

Aporte PIVA:
\$610.066.200
Contrapartida:
\$8.475.000

Asociación de Autoridades Tradicionales y Cabildos de los Pueblos Indígenas del Municipio de Puerto Leguízamo y Alto Resguardo Predio Putumayo - ACILAPP

Proyecto: **fortalecimiento institucional e integral de 15 comunidades indígenas filiales de ACILAPP, asentados en el municipio de Puerto Leguízamo como estrategia de conservación territorial, salvaguarda física y cultural**

Modalidad: co-ejecución

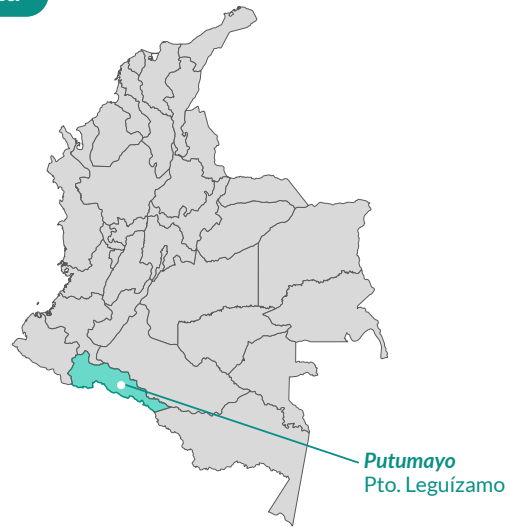
Descripción de la entidad

AATI que tiene como propósito fundamental preservar la cultura, el territorio y el medio ambiente de los pueblos indígenas del municipio de Puerto Leguízamo y Alto Resguardo Predio Putumayo.

Contexto

En el marco del plan de vida y plan de salvaguarda se ha venido priorizando el desarrollo de propuestas que permitan la construcción de una política territorial y ambiental desde la visión propia. En especial se ha venido adelantando desde el 2013 un proceso con diversas entidades para el fortalecimiento y capacitación de guardianes territoriales, líderes comunitarios cuya función es ejercer control social y territorial. Este proceso fue simultáneo a la caracterización y reconocimiento de los límites de los resguardos, tema que ha generado conflictos de jurisdicción entre las comunidades indígenas, así como conflictos territoriales con los vecinos campesinos debido al aprovechamiento indiscriminado de recursos por parte de los colonos dentro de los territorios indígenas. Así mismo, los diagnósticos in situ que se han realizado evidenciaron diversas amenazas que generan impactos negativos a nivel ambiental, cultural, social y económico que ejercen presión sobre los territorios indígenas; e iniciativas económicas que propone el Estado que han sido ineficientes en términos de sostenibilidad y pertinencia cultural. Por ello, se busca con el proyecto realizar estudios que den respuesta a alternativas económicas sustentables, lícitas, que respeten la madre tierra y que disminuyan la presión sobre los recursos. Se busca también que estos análisis arrojen alternativas económicas que permitan sostener y soportar el sistema de control y vigilancia del territorio y de la convivencia interna de las comunidades indígenas.

Geografía



Ejes temáticos

Componente:	Línea:
Territorio y medio ambiente	Acuerdos interculturales Planificación y manejo
Gobierno propio	Fortalecimiento
Economía y producción	Iniciativas económicas

Objetivo general del proyecto

Fortalecer institucional e integralmente al pueblo Murui Muina asentado en el municipio de Puerto Leguízamo como estrategia de conservación territorial y salvaguarda física y sociocultural.

Objetivos específicos

1. Ejercer control territorial en los territorios indígenas de jurisdicción de ACILAPP.
2. Fortalecer el sistema de justicia propia y los guardianes territoriales.
3. Fortalecer la autonomía económica para la gobernanza territorial.

Logros

- Documento con la identificación de límites y linderos de 15 comunidades.
- Documento con la delimitación e implementación de mojones en las 15 comunidades.
- Construcción y dotación de dos puestos de control y vigilancia en Zona río Putumayo: río Currilla y quebrada Sejeri y en Zona río Caquetá: Quebrada Silencio y río La Taguita.
- Reglamentos internos actualizados y validados por cada comunidad.
- Acuerdo de uso y manejo del territorio en 15 comunidades - Acta de acuerdos.
- Formación y dotación a 75 guardianes territoriales.
- Documento de análisis y caracterización de la economía local para identificación de potencial de mercado.
- Documento de identificación de productores que incluye el tipo de producto, la capacidad de producción de cada uno y el potencial de mercado.
- Documento de análisis y recomendaciones de prueba piloto de comercialización.
- Formulación de dos proyectos sostenibles que respondan a los análisis realizados.

Beneficiarios



860 personas
1050 familias
387.596 hectáreas
3 pueblos: murui muina, coreguaje y nasa
15 instancias organizativas: 15 comunidades filiales de ACILAPP



Valor: \$911.073.131

Aporte PIVA:
\$799.995.131
Contrapartida:
\$111.078.000

Morichal Viejo

Proyecto: **estrategia de fortalecimiento del gobierno propio y manejo tradicional del territorio ancestral de las comunidades Puinave y Curripaco del resguardo de la Cuenca Media del río Inírida y el río Papupanaua**

Modalidad: co-ejecución

Descripción de la entidad

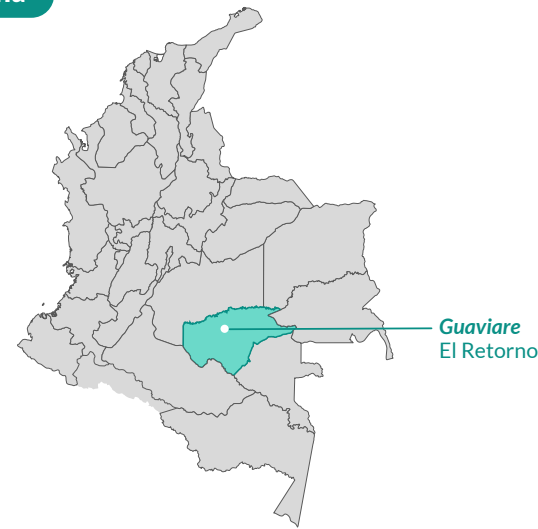
Resguardos Indígenas Puinave y Curripaco de Mochiral Viejo, Santa Rosa, Cerro Cocuy, Santa Cruz, Caño Danta.

Contexto

Las comunidades del resguardo tenemos el gran reto de fortalecer la cultura de nuestros pueblos y conservar el territorio, mediante acciones que nos lleven a mantener las tradiciones culturales e identidad, como procesos de manejo territorial a partir de los conocimientos de los sabedores y las sabedoras. El resguardo ha priorizado tres aspectos como elementos estructurales que debemos abordar para garantizar la protección del territorio y la gobernanza:

1. Son 11 comunidades organizadas a partir de la estructura de capitánías; además de un representante legal, quien asume la representación en espacios institucionales y está a cargo del convenio con el Sistema General de Participaciones. No obstante, el resguardo no cuenta con una estructura de gobierno propio, lo que ha generado debilidad en los mecanismos de toma de decisiones y concertación sobre las prioridades.
2. El resguardo se encuentra traslapado en 417.461,9 hectáreas con la Reserva Nacional Natural Nukak como Área Protegida del Sistema de Parques Nacionales Naturales de Colombia. En este sentido, buscamos avanzar en acciones que permitan articular nuestro conocimiento y formas ancestrales de uso y manejo del territorio con las estrategias institucionales en pro de la conservación.
3. La importancia de garantizar la autonomía alimentaria y la producción de excedentes para satisfacer las necesidades básicas de las comunidades a partir del fortalecimiento del conocimiento tradicional y el potencial productivo del territorio.

Geografía



Ejes temáticos

Componente:	Línea:
Economía y producción	Producción local - Soberanía Ingresos productivos
Gobierno propio	Planificación y manejo
Territorio y medio ambiente	Fortalecimiento
Transversales	Conocimientos y prácticas

Objetivo general del proyecto

Fortalecer el conocimiento y manejo del territorio en las 11 comunidades del Resguardo Indígena Morichal Viejo, Santa Rosa, Santa Cruz, Cerro Cocuy, Caño Danta y otros, a partir del apoyo a las estructuras de gobierno propio, acuerdos de uso del territorio y generación de alternativas productivas y de seguridad alimentaria.

Objetivos específicos

1. Generar mecanismos de reconocimiento jurídico de la estructura de gobierno propio, sus autoridades tradicionales y comunidades, para el fortalecimiento de la gobernanza del resguardo.
2. Contribuir a la conservación, buen uso y aprovechamiento sostenible del territorio, desde el conocimiento, análisis y priorización de acciones para generar acuerdos de uso y manejo sostenible del territorio.
3. Implementar, a partir del conocimiento tradicional de los pueblos indígenas Puinave y Curripaco, unidades agrícolas productivas que posibiliten la deversificación de especies y permitan garantizar la autonomía alimentaria y la producción de excedentes para mejorar la calidad de vida.

Logros

- Documento con el reglamento interno y los estatutos de Gobierno Propio del resguardo, socializados y aprobados por las autoridades indígenas de las 11 comunidades del resguardo, con actas y listados de asistencia.
- Capacitaciones a las autoridades indígenas en dos ciclos de formación: i) Derechos étnicos y ii) Recursos Sistema General de Participaciones.
- Oficina del resguardo con dotación de equipos tecnológicos y elementos de oficina.
- Acompañamiento jurídico para formalizar el reconocimiento de 7 comunidades y otras 10 autoridades tradicionales que no se encuentran registrados ante el Ministerio del Interior.
- 3 espacios de capacitación teórico-práctica, desarrollados en tres núcleos comunitarios y una jornada de trabajo comunitaria general para el aprovechamiento de especies no maderables del bosque.
- Establecimiento de un área de propagación de especies nativas en 11 viveros comunitarios.
- Material pedagógico y didáctico de carácter etnoeducativo del establecimiento de viveros comunitarios.
- 22 jornadas teórico prácticas orientadas por los sabedores tradicionales para el fortalecimiento cultural asociado al manejo del territorio.
- 11 trapiches comunitarios y 11 molinos como equipamiento básico para el procesamiento de la panela y ají.
- Documento con el inventario y cartografía sociocultural de semillas y especies tradicionales de uso alimentario, medicinal o ritual, con la oferta de material vegetal disponible en las 11 comunidades, insumo para la diversificación de chagras.
- Catálogo con las semillas intercambiadas para el establecimiento de chagras y unidades productivas familiares en las comunidades.
- Asamblea intercultural de cierre donde participen las comunidades del Resguardo e instituciones del nivel territorial y nacional.

Beneficiarios



910 personas
183 familias
670.000 hectáreas
2 pueblos: curripaco y puinave
11 instancias organizativas: 11 comunidades

Aliados: Min. Interior



Valor: \$615.510.000

Aporte PIVA:
\$560.000.000
Contrapartida:
\$55.510.000

Resguardo Indígena Andoke de Aduche

Proyecto: **Proyecto de fortalecimiento de la lengua andoke**

Modalidad: convenio

Descripción de la entidad

Resguardo Indígena Andoke de Aduche y territorio ancestral andoke ubicado en el Resguardo Predio Putumayo.

Contexto

Con el debilitamiento de la lengua está en riesgo de perderse todos los conocimientos que se encuentran almacenados en ella: las historias del pueblo andoke, la Ley de Origen, los nombres de todo lo que existe, el consejo de los mayores, los relatos míticos y los conjuros y oraciones que sólo pueden ser enunciados y sólo tienen sentido y funcionalidad en la lengua andoke. Fortalecer la lengua es mantener la relación espiritual con el mundo y la protección del territorio desde el conocimiento ancestral. Con este proyecto PIVA se busca aunar esfuerzos por la enseñanza y aprendizaje de la lengua a través del cotidiano, de los espacios comunitarios y tradicionales, de la escuela; con el diseño de materiales pedagógicos que permitan continuar procesos de educación propia.

Geografía



Ejes temáticos

Componente:

Transversales

Línea:

Educación propia - Lengua

Beneficiarios

200 personas
50 familias
62.178 hectáreas

1 pueblo: andoke
1 instancia organizativa:

Resguardo Indígena Andoke de Aduche



Valor: \$642.452.300

Aporte PIVA:
\$619.752.300
Contrapartida:
\$22.700.000



Objetivo general del proyecto

Aumentar el uso y la transmisión de la lengua andoke en toda la población andoke.

Objetivos específicos

1. Fortalecer conocimientos y prácticas de enseñanza de la lengua andoke.
2. Crear y fortalecer medios de enseñanza y habla de la lengua andoke.
3. Crear y fortalecer espacios de enseñanza y habla de la lengua andoke.
4. Finalizar el diccionario de la lengua andoke y ponerlo a disposición de la comunidad por distintos medios: escrito, audio y digitales en general.
5. Capacitar a la gente de la comunidad para el uso del diccionario en la recuperación de la lengua.
6. Propiciar el aprendizaje de la lengua andoke.

Logros

- Programa de enseñanza de la lengua con todos los clanes: actividades de transmisión de la lengua a través de encuentros en los que se enseñe en la práctica.
- Un plan de estudios para el Proyecto Educativo Comunitario (PEC) andoke.
- Un plan de enseñanza de los contenidos de las cartillas de la lengua que ya se tienen
- 31 personas capacitadas en técnicas de recopilación y sistematización de la información, con énfasis en recuperación de la lengua.
- Un recetario bilingüe de platos típicos.
- Cartillas bilingües con cuentos tradicionales para niños y jóvenes.
- Videos de canciones infantiles en andoke.
- Encuentros de integración tradicional por clanes cada 3 meses para fomentar el uso de la lengua entre niños, niñas, jóvenes y adultos.
- Actividades extracurriculares en la escuela comunitaria El Andoke y en Araracuara.
- Carnaval de todo el pueblo andoke en los que se presenten bailes, comida, juegos y otras actividades culturales.
- Actividades tradicionales: realizar encuentros por clan cada 4 meses para fortalecer espacios tradicionales de habla de la lengua.
- Diccionario en lengua andoke editado e impreso.
- Talleres de formación de jóvenes en la escritura y gramática de la lengua andoke.
- Talleres de formación de jóvenes en el manejo del diccionario enciclopédico en lengua andoke.
- Reuniones de aprendizaje de la lengua en la práctica.
- Reuniones de seguimiento de aprendizaje de la lengua.

Resguardo Indígena Santa Cruz de Piñuña Blanco

Proyecto: fortalecimiento de la lengua materna y medicina tradicional

Modalidad: convenio

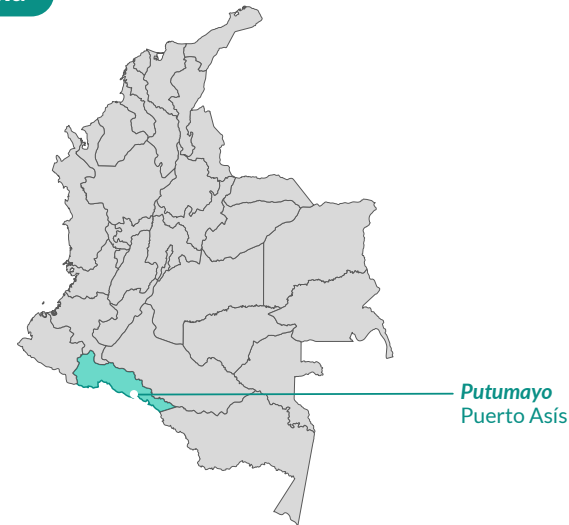
Descripción de la entidad

Está ubicado en el departamento del Putumayo en el municipio de Puerto Asís con resolución de constitución 059 de 22 de septiembre de 1992 y reconoce el derecho coletivo de la tierra al pueblo siona.

Contexto

Revitalizar la lengua materna y fortalecer la medicina tradicional es fundamental para preservar la conexión cultural con el territorio. Al retomar el lenguaje se potencializa y se reconstruye la comunidad. Para nuestros abuelos era primordial hablar la lengua y conservar la medicina y costumbres de la cultura. Con el proyecto se propone buscar maneras de aprendizaje de la lengua con niños, niñas, jóvenes y así preservar nuestros usos y costumbres.

Geografía



Putumayo
Puerto Asís

Ejes temáticos

Componente:

Territorio y medio ambiente

Transversales

Línea:

Medicina tradicional

Educación propia - Lengua

Objetivo general del proyecto

Fortalecer la lengua materna y medicina tradicional en el resguardo Santa Cruz de Piñuña Blanco.

Objetivos específicos

1. Avanzar en el fortalecimiento cultural y de gobierno propio de la comunidad carijona de Puerto Nare.
2. Implementar un proceso e investigación comunitaria sobre el territorio, la cultura y la economía propia.

Logros

- Programa de enseñanza de la lengua con todos los clanes: actividades de transmisión de la lengua a través de encuentros en los que se enseñe en la práctica.
- Fotografías de abuelos, médicos tradicionales y abuelas de la etnia siona; para ser exhibidos en la casa de toma de remedio y caseta de encuentro.
- Talleres de enseñanza en niños, niñas, jóvenes y adultos sobre la lengua materna.
- Talleres con la comunidad sobre medicina tradicional, con las diferentes plantas medicinales.
- Cartillas didácticas acerca la lengua siona y medicina tradicional.

Beneficiarios



200 personas
70 familias
1.990 hectáreas
1 pueblo: siona
1 instancia organizativa: Resguardo Indígena Santa Cruz de Piñuña Blanco



Valor: \$120.380.200

Aporte PIVA:
\$111.995.200
Contrapartida:
\$8.385.000

Asociación de Cabildos Indígenas del Pueblo Awá del Putumayo - ACIPAP
Corporación para el Desarrollo Sostenible del Sur de la Amazonía - Corpoamazonia

Proyecto: *cuidando y protegiendo el katsa su en el Pueblo inkal awá de Putumayo*

Modalidad: co-ejecución

Descripción de la entidad

ACIPAP es la AATI que reúne y representa a los cabildos y resguardos del pueblo awá.

Contexto

En el plan de vida de la gran familia awá se determina el cosmoambiente como un eje prioritario que requiere la construcción de un lineamiento político para su protección y recuperación ambiental territorial. Por tanto, es fundamental la planificación y manejo del territorio a partir de los sistemas de conocimiento indígena, aunando la autonomía, autodeterminación, gobernabilidad y gobierno propio en el territorio.

Geografía

Putumayo
 Orito
 Puerto Caicedo
 Villa Garzón
 Valle del Guamuez
 San Miguel
 Puerto Asís



Ejes temáticos

Componente:

Línea:

Territorio y medio ambiente

Planificación y manejo
 Sitios sagrados - Territorio ancestral

Economía y producción

Prácticas - Autonomía

Objetivo general del proyecto

Elaborar una herramienta de planificación y gestión territorial ambiental desde los conocimientos ancestrales y cosmogónicos del pueblo inkal awá

Objetivos específicos

1. Elaborar de manera participativa el diagnóstico territorial ambiental y cultural del pueblo inkal awá.
2. Formular el mandato político ambiental del pueblo inkal awá.
3. Implementar el mandato político ambiental del pueblo inkal awá para la autofinanciación del manejo, control y administración del katsa su.

Logros

- Realizar talleres participativos de dos días por 40 comunidades para la caracterización ambiental y territorial del pueblo Awá de los municipios de Orito, San Miguel, Puerto Caicedo, Puerto Asís, Villagarzón y Valle del Guamuez.
- Realizar recorridos territoriales para georreferenciar límites, identificar áreas de señalización, áreas de importancia estratégica y verificar zonas afectadas o de riesgo (puntos críticos).
- Un documento consolidado que contenga la caracterización socioambiental y cultural del pueblo inkal awá, 40 mapas socioambiental y culturales del territorio.
- Encuentro de curanderos ancestrales sobre cuidado y protección del katsa su.
- Documento memorias de las 40 mingas con insumos de cada comunidad para el mandato político ambiental y reglamento ambiental comunitario.
- Mandato político ambiental aprobado y validado por las autoridades para cuidar y proteger el territorio.
- 4 talleres de capacitación a la guardia indígena sobre el mandato político ambiental.
- 9 talleres con docentes, niños, niñas y jóvenes que conocen el reglamento ambiental y el cuidado del katsa su con actas de compromisos escolares ambientales.
- Cartillas, plegables y video del katsa su.

Beneficiarios



6.667 personas
1.968 familias
10.572 hectáreas
1 pueblo: inkal awá
Instancias organizativas: 40

Valor: \$843.750.000



Aporte PIVA:
\$802.650.000
Contrapartida:
\$41.100.000

Asociación Mesa Permanente de Trabajo por el Pueblo Cofán

Proyecto: *restauración, conservación y protección del territorio ancestral del pueblo cofán a través de medidas ambientales que conlleven a la reducción de las emisiones derivadas de la deforestación y la degradación del bosque nativo en las comunidades indígenas pertenecientes al pueblo cofán - Departamento del Putumayo*

Modalidad: subacuerdo

Descripción de la entidad

Asociación de Autoridades Tradicionales Mesa Permanente de trabajo por el pueblo cofán y cabildos indígenas pertenecientes a los pueblos awá, nasa, kichwa, embera chami del municipio del Valle del Guamuez y San Miguel.

Contexto

A través del tiempo el pueblo indígena cofán ha atravesado por diferentes procesos históricos como colonización, exploración y explotación de recursos naturales, el conflicto armado, la presencia de cultivos de uso ilícito, que han generado pérdida de su territorio, especies nativas de flora y fauna. A partir de estas situaciones es que surge la importancia de formular un proyecto que conlleve a determinar las características territoriales de las áreas de transición (amortiguación) de los territorios, buscando adelantar acciones que permitan la restauración, conservación y protección del territorio ancestral del pueblo cofán, garantizando que los conocimientos ancestrales sobre el cuidado del medio ambiente sean transmitidos de generación en generación.

Geografía

Putumayo
Valle del Gamuez
San Miguel
Puerto Asís



Ejes temáticos

Componente:

Territorio y medio ambiente

Gobierno propio

Línea:

Planificación y manejo

Acuerdos culturales

Objetivo general del proyecto

Contribuir a la restauración, conservación y protección del territorio ancestral del pueblo cofán a través de la formulación de un plan de manejo ambiental y cultural en las comunidades indígenas de la Asociación Mesa Permanente de Trabajo por el Pueblo Cofán

Objetivos específicos

1. Socializar el proyecto "formulación del plan de manejo cultural y ambiental" del pueblo cofán.
2. Fomentar procesos de capacitación y participación de las comunidades en la conservación, uso y manejo sostenible de ecosistemas, a partir de la recuperación e integración del conocimiento ancestral.
3. Formular un plan de manejo ambiental y cultural.
4. Articulación del plan de manejo a nivel interétnico e interinstitucional, en los ámbitos local, departamental y nacional.

Logros

- Acta de reunión detallada con acuerdos y compromisos registro fotográfico, listado de asistencia, acta de conformación de equipo a contratar y planificación de actividades.
- Capacitación sobre plan de manejo ambiental, legislación ambiental, derechos territoriales.
- Capacitación teórico-práctico sobre cartografía social del territorio.
- Plan de manejo ambiental.
- Documento de apoyo al plan de manejo sobre delimitación y georreferenciación territorial.
- Mapas culturales del territorio e informe de los recorridos.
- 2 actas de reuniones interinstitucionales.

Beneficiarios

2.229 personas
794 familias
2.950 hectáreas

5 pueblos: cofán, awá, nasa, embera chami y kichwa
10 Instancias organizativas: Cabildos Nueva Isla, Nueva Palestina, Villanueva y Tssenene; Resguardos Santa Rosa del Guamuéz, Yarinal, San Marcelino, Campo Alegre, cabildo la Raya y Bocana del Luzón.

Aliados: Min. Ambiente, Min. Interior, Gobernación de Putumayo, Alcaldía de Pto. Asís y Corpoamazonia



Valor: \$1.005.729.000

Aporte PIVA:
\$937.629.000
Contrapartida:
\$ 68.100.000

Consejo Regional Indígena del Medio Amazonas - CRIMA

Proyecto: **fortalecimiento de gobierno propio y autoridad ambiental tradicional para la gobernanza y manejo forestal del CRIMA**

Modalidad: co-ejecución

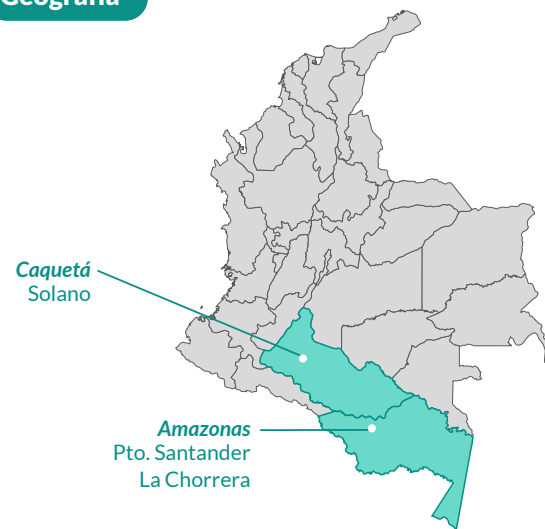
Descripción de la entidad

CRIMA es el Consejo Regional Indígena del Medio Amazonas en Colombia y comprende cinco resguardos indígenas a lo largo de los tramos medio e inferior del río Caquetá: Villazul, Aduche, Mesai, Yaguara II, Monochoa y Puerto Zábalo.

Contexto

El ordenamiento territorial y ambiental está en relación intrínsecamente con los planes de vida y ha existido siempre, por ello se ha entendido como la columna vertebral que da vida a los pueblos indígenas que conformamos una gran unidad territorial dentro de la diversidad de las culturas caracterizadas en el uso de coca y ambil. El proceso de ordenamiento territorial y ambiental se ha venido desarrollando en los territorios de los pueblos andoke, muinane, nonuya y uitoto, localizados en el resguardo Predio Putumayo y los resguardos Nonuya de Villa Azul (Amazonas), Andoke de Aduche, Amenani, Monochoa y Puerto Sábalo - Los Monos (en la jurisdicción del municipio de Solano - Caquetá). El proyecto le apuesta al fortalecimiento de las instituciones propias de los pueblos indígenas y al proceso de conservación, protección y aprovechamiento sostenible de los recursos y propiciar la cooperación y ayuda de la comunidad internacional para que compense los esfuerzos de la comunidad local en la defensa de ese ecosistema único.

Geografía



Ejes temáticos

Componente:

Territorio y medio ambiente

Línea:

Planificación y manejo

Objetivo general del proyecto

Garantizar el uso y manejo de los territorios indígenas de la jurisdicción del CRIMA a través del conocimiento del gobierno propio y la normatividad nacional

Objetivos específicos

1. Fortalecer la capacidad de gobierno propio y de la autoridad ambiental tradicional de la jurisdicción del CRIMA.
2. Poner en funcionamiento los trabajos internos de uso y manejo de los territorios de la jurisdicción del CRIMA a través del conocimiento propio.

Logros

- 8 malocas construidas de los pueblos Andoke, Uitoto, Nonuya y Muinane como centro de pensamiento y autoridad
- 9 malocas con techo nuevo en las comunidades de Peña Roja (2), Villa Azul (3), Resguardo Andoke (3) y Puerto Berlín (1).
- Centro administrativo y casa cultural (maloca) construidos, adecuados y dotados para el funcionamiento administrativo del CRIMA en Araracuara.
- Documento que contiene los límites territoriales ancestrales de los 4 Pueblos en el Predio Putumayo radicado en el Ministerio del Interior y en Agencia Nacional de Tierras.
- Documento por pueblo en el que se establece el uso del suelo, el uso y manejo de los recursos naturales y la normatividad asociada radicados en CORPOAMAZONIA.
- Estatutos de los cabildos de los 4 pueblos actualizados y ajustados; radicados en el Ministerio del Interior.
- Capacitación en diseño, gestión y contabilidad de proyectos.

Beneficiarios

2.800 personas
1400 familias
1.612.351 hectáreas
2 pueblos: andoque y muinane
5 Instancias organizativas: Villazul, Aduche, Mesai, Monochoa y Puerto Zábalo

Aliados: Min. Interior, ANT y Corpoamazonia



Valor: \$ 1.000.454.127

Aporte PIVA:
\$915.454.127
Contrapartida:
\$85.000.000



Asociación Zonal Indígena de Cabildos y Autoridades Tradicionales de la Chorrera -AZICATCH - WWF Colombia

Proyecto: **Plan de Manejo Ambiental para el uso y aprovechamiento sostenible, y la preservación de la vida en territorio de los pueblos originarios de los hijos del tabaco, la coca y la yuca dulce, de La Chorrera - Amazonas**

Modalidad: co-ejecución

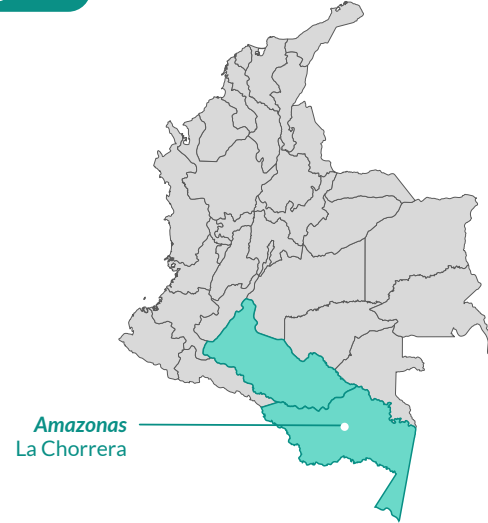
Descripción de la entidad

AZICATCH es una de las 4 AATIS del Resguardo Predio Putumayo.

Contexto

Los territorios ancestrales de los pueblos indígenas de La Chorrera hacen parte del resguardo Predio Putumayo, el cual se caracteriza por ser un área muy poco intervenida, en la que más del 95% de sus coberturas corresponden a bosques de diferentes tipos que son manejados por los pueblos indígenas desde una concepción integral y holística, aunque presentan dificultades para su manejo y control efectivo. Es por esto que AZICATCH, desde hace varios años, identificó la necesidad de realizar el Plan de Manejo Ambiental (PMA) de La Chorrera, como una herramienta para reconocer su territorio y sus recursos, y para el fortalecimiento de las prácticas de manejo que han permitido la conservación del mismo. Si bien la organización ha avanzado en el fortalecimiento de sus capacidades, no se cuenta con un instrumento de ordenamiento del territorio que consolide la gobernanza interna y permita la articulación con las comunidades vecinas e instituciones del Estado.

Geografía



Ejes temáticos

Componente:

Línea:

Territorio y medio ambiente Planificación y manejo

Transversales Conocimientos y prácticas
Comunicaciones

Objetivo general del proyecto

Construir y visibilizar el plan de manejo ambiental de los cuatro pueblos originarios de los hijos del tabaco, la coca y la yuca dulce de La Chorrera, para el uso, el aprovechamiento sostenible y la preservación del territorio de vida.

Objetivos específicos

1. Identificar y caracterizar el manejo tradicional del territorio desde el fortalecimiento de los espacios tradicionales.
2. Identificar los riesgos de pérdida de servicios ecosistémicos a partir de las "orientaciones técnicas para la caracterización y mapeo de servicios ecosistémicos" en el territorio de AZICATCH.
3. Formular el plan de manejo ambiental del territorio de AZICATCH.

Logros

- Realizar asamblea con los 22 cabildos para socializar el proyecto en La Chorrera. Esto incluye el baile tradicional de armonización (permiso) espiritual del proyecto.
- Encuentros de sabedores para recopilar la memoria viva (mambeaderos y otros espacios) para el manejo del territorio.
- Documento de principios tradicionales de manejo para el buen vivir en el territorio.
- Cuatro talleres para la identificación y caracterización del manejo tradicional del territorio.
- Talleres para el mapeo de los espacios de uso y las amenazas sobre el territorio.
- Informe de gestión del riesgo de pérdida de servicios ecosistémicos con base en la metodología desarrollada con participación de Azicatch.
- Talleres de capacitación en manejo administrativo a AZICATCH.
- Una memoria técnica y cartografía de zonificación y reglamentación del uso del territorio.
- Documento final del plan de manejo ambiental del territorio.
- Piezas de comunicación para difusión del plan de manejo.

Beneficiarios



3.402 personas
638 familias
1.612.351 hectáreas
4 pueblos: bora, muinane, okaina y uitoto
22 Instancias organizativas: 22 cabildos indígenas

Aliados: WWF Colombia y Fundación Puerto Rastrojo



Valor: \$1.235.320.835

Aporte PIVA:
\$993.153.246
Contrapartida:
\$242.167.589

Resguardo Indígena Nonuya de Villa Azul - CORPOAMAZONIA

Proyecto: **"T+rem tomoho" estrategias de conservación para tortugas de río del género Podocnemis en las playas Bufeo, Tamanco y Quinche en el Resguardo Indígena Nonuya de Villazul, corregimiento Puerto Santander, departamento de Amazonas**

Modalidad: convenio

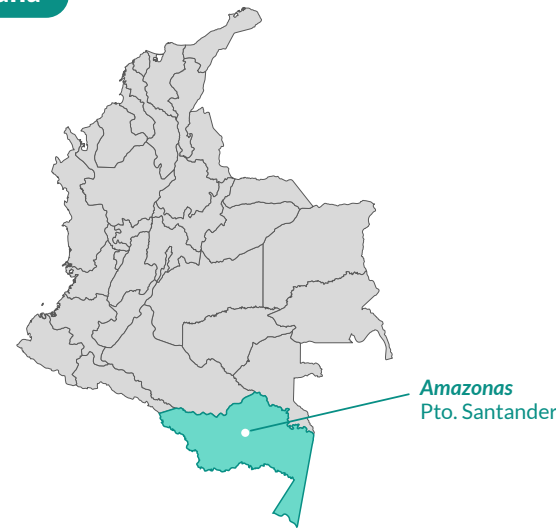
Descripción de la entidad

Es un resguardo ubicado en el río Caquetá, en el municipio de Puerto Santander, Amazonas.

Contexto

A pesar de la alta biodiversidad amazónica, en las últimas décadas muchas poblaciones silvestres se han visto críticamente reducidas y van camino a su extinción, como es el caso de dos especies de tortugas amazónicas: las charapas (*podocnemis expansa*) y las taricayas (*podocnemis unifilis*). Es así que surge la visión de generar estrategias de conservación para las tortugas de río con el fin de articular y potenciar los esfuerzos de su importancia dentro del nivel eco sistémico, a través de procesos comunitarios desde el conocimiento tradicional, abordando aspectos como educación ambiental étnica e investigación con metodologías participativas.

Geografía



Ejes temáticos

Componente:

Territorio y medio ambiente Monitoreo biocultural

Gobierno propio Fortalecimiento

Línea:

Objetivo general del proyecto

Fortalecer las estrategias de conservación de la zona de manejo especial El Engaño - Tintin, enfocado en los ecosistemas asociados a la tortuga charapa y taricaya

Objetivos específicos

1. Realizar la caracterización preliminar biológica de la zona El Engaño - Tintin.
2. Construir un plan de educación ambiental propio enfocado en el manejo de la zona El Engaño - Tintin y la conservación de las tortugas charapa y taricaya.
3. Fortalecimiento de la gobernanza asociada al manejo de la zona El Engaño - Tintin.

Logros

- Un documento consolidado de la caracterización biológica de la zona El Engaño - Tintin.
- Cartografía biológica de la zona El Engaño - Tintin.
- Construcción casa comunitaria en el sector de Tamanco.
- Un documento final de la información cultural de la zona El Engaño - Tintin, de la charapa y taricaya y los acuerdos para el manejo de la zona.
- Un plan de educación ambiental propio incorporado en el PEC de las escuelas comunitarias del resguardo.
- Festival de la charapa y taricaya en Puerto Santander.
- Asamblea de presentación de la caracterización biológica-cultural y los acuerdos aprobados.

Beneficiarios



260 personas

48 familias

260.933 hectáreas

4 pueblos: nonuya, andoque, yucuna y muinane

Aliados: CRIMA y Corpoamazonia



Valor: \$ 503.615.000

Aporte PIVA:

\$442.446.000

Contrapartida:

\$61.169.000

Resguardo Indígena El Itilla

Proyecto: **fortalecimiento integral de la comunidad del Resguardo Indígena El Itilla, a través del auto-reconocimiento cultural y el ordenamiento territorial propio, consolidando el gobierno y las economías locales**

Modalidad: convenio

Descripción de la entidad

Varias familias originarias del Vaupés migraron hacia el municipio de Calamar y los límites del Parque Nacional Natural Serranía de Chiribiquete hacia la década de los 2000. El título colectivo como resguardo indígena fue reconocido por el Estado colombiano en diciembre de 2002, y actualmente habitan familias indígenas pertenecientes a las etnias barasano, carapana, cubeo, desano, piratapuyo, taiwano, tatuyo, tuyuca y yucuna.

Contexto

El municipio de Calamar se ha asociado a la deforestación, degradación y pérdida de bosques, sumado a una alta migración de población no indígena e indígena. El resguardo requiere fortalecer su capacidad de gobernanza territorial, sus tradiciones, saberes y prácticas productivas sostenibles que no requieran la conversión de bosques naturales, sino que potencien los beneficios sociales y ambientales de mantenerlos en pie. El resguardo hace especial énfasis en su necesidad de fortalecer el auto-reconocimiento como indígenas amazónicos, y en la generación de compromisos internos y con vecinos para usar y manejar adecuadamente el territorio.

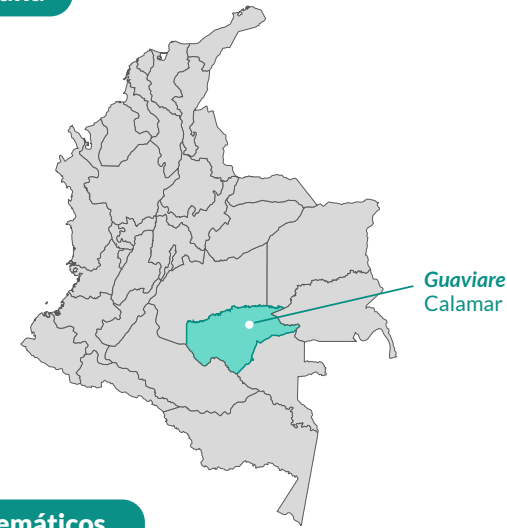
Beneficiarios

117 personas
20 familias
8.719 hectáreas

8 pueblos: carapana, tatuyo, tuyuca, desano, wanano, taiwano, cubeo y piratapuyo

Aliados: PNN Chiribiquete

Geografía



Ejes temáticos

Componente:

Territorio y medio ambiente Monitoreo biocultural

Gobierno propio Fortalecimiento

Línea:

Valor: \$354.948.500

Aporte PIVA:
\$349.248.500

Contrapartida:
\$5.700.000

Objetivo general del proyecto

Fortalecer integralmente las 28 familias de la comunidad del Resguardo Indígena El Itilla, mediante un proceso de autorreconocimiento y ordenamiento propio del territorio, que contribuya a la recuperación de la identidad cultural, a la consolidación del gobierno y las economías propias, así como al relacionamiento con el estado y la protección del territorio; en un contexto de posconflicto, sustitución de cultivos ilícitos, y lucha contra la deforestación y degradación de bosques

Objetivos específicos

- Fortalecer de manera transversal las capacidades de los habitantes del Resguardo Indígena El Itilla.
- Conocer de manera integral el territorio, a partir de un diagnóstico participativo.
- Construir herramientas comunitarias de manejo y ordenamiento territorial.
- Consolidar las estructuras y herramientas propias de gobierno ejercidas en la comunidad.
- Contribuir en la consolidación de las economías comunitarias, fortaleciendo el trabajo colectivo.

Logros

- Capacitación a 20 líderes comunitarios en estrategias de liderazgo.
- 2 encuentros sobre monitoreo integral.
- Capacitación a 8 personas en herramientas de Monitoreo Integral, control y vigilancia.
- Documento esquema de monitoreo integral del territorio.
- Capacitación a 10 personas en emprendimientos comunitarios.
- Documento audiovisual de los relatos de las historias de vida de cada una de las familias del resguardo.
- Cartilla descriptiva de los aspectos demográficos, socioeconómicos, ambientales y culturales de cada una de las familias del resguardo y de la comunidad en general.
- Feria fiesta Itilla - Muestra cultural.
- Cartilla gráfica con el Inventario de Fauna y Flora del Territorio del R.I El Itilla y documento audiovisual de recorridos de reconocimiento territorial.
- Mapa informativo (parlante) propio del territorio del R.I El Itilla.
- Zonificación propia de ordenamiento del territorio
- Documento de reglamento interno de control, vigilancia y sancionatorio de uso, manejo y protección del territorio.
- Documento insumo del Resguardo para la concertación del REM (Régimen Especial de Manejo), del área traslapada.
- Plan de vida actualizado y consolidado de la comunidad del Resguardo Indígena El Itilla.
- Articulación del plan de vida con actores institucionales y otras comunidades.
- Chagras fortalecidas y diversificadas.
- Documento, propuesta de aprovechamiento y comercialización del cacao.

Asociación de autoridades tradicionales indígenas bora-miraña “Piine Ayveju Niimu’e laachimu’a” - PANI

Proyecto: **tema de justicia propia en la asociación de autoridades tradicionales indígenas del pueblo bora miraña Piine Ayveju Niimu’e laachimu’a - PANI**

Modalidad: convenio

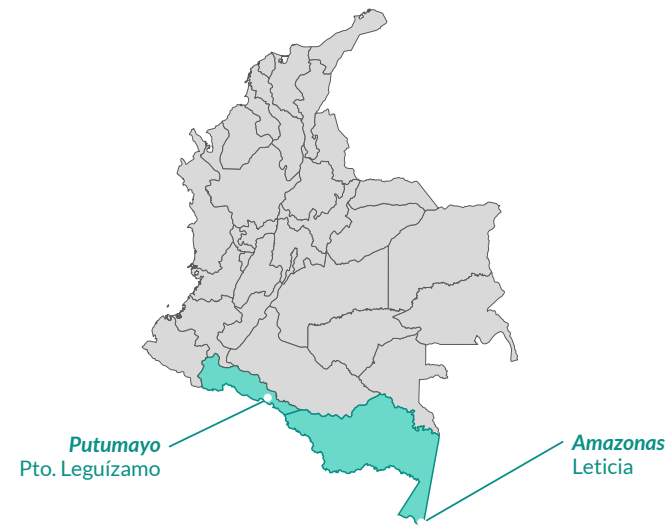
Descripción de la entidad

PANI es la asociación de las comunidades indígenas de las etnias miraña y bora en el departamento del Amazonas, sobre la cuenca del río Caquetá y traslapa con el Parque Nacional Natural Cahuinarí.

Contexto

Desde la constitución de PANI, se han priorizado acciones en torno a la consolidación del territorio tradicional, al fortalecimiento cultural y sobre todo a la reedificación de la autonomía tradicional, como bases fundamentales que permitan reconstruir el gobierno propio y así ejercer el control y el manejo ordenado de los recursos naturales. Hay una ausencia de instrumentos, mecanismos y procedimientos sistematizados de la Justicia propia en el ámbito jurisdiccional de la Asociación PANI que posibilite mayores garantías para la legitimidad del control social, cultural, ambiental y político por parte de las diversas autoridades propias en el territorio.

Geografía



Ejes temáticos

Componente:

Gobierno propio

Línea:

Sistema justicia propia

Objetivo general del proyecto

Construir y validar el Sistema de Justicia Propia, a través de instrumentos, mecanismos y procedimientos, que permita orientar los procesos de acuerdo a los principios culturales para garantizar el ejercicio de la gobernanza territorial y ambiental en el pueblos indígenas pertenecientes a la organización

Objetivos específicos

1. Atender los procedimientos culturales y administrativos para el desarrollo del proyecto que regirán la justicia propia.
2. Implementar estrategias que permitan la articulación organizativa e interinstitucional en el ejercicio de la justicia propia.
3. Fortalecer las capacidades administrativas y comunicativas del PANI para el ejercicio del buen gobierno.

Logros

- Asamblea de socialización con 5 comunidades y orientación del consejo de sabedores para el desarrollo del proyecto.
- Un documento con mecanismos e instrumentos de aplicación de justicia propia.
- Asamblea de validación de los mecanismos e instrumentos de aplicación de justicia propia con los miembros de todas las comunidades.
- Reunión Interorganizativa de socialización con las AATIs ACIMA, CRIMA y AIPEA para iniciar el diálogo de acuerdos con visión macroterritorial.
- Capacitación financiera y contable para el comité ejecutivo y los integrantes de la estructura administrativa.
- Un manual que dé cuenta de la mecanismos y procedimientos de PANI en materia financiera y contable.
- Diseñar y elaborar medios de comunicación organizativa sobre la justicia propia (cartillas, infografías y videos).

Beneficiarios



463 personas
100 familias
961.399 hectáreas
11 pueblos: miraña, bora, carijona, murui, matapí, yukuna, tanimuca, macuna, cubeo, cabiyari y rosígaro

Aliados: PNN Cahuinarí, ACIMA y CRIMA

Valor: \$461.031.000



Aporte PIVA:
\$ 443.831.000
Contrapartida:
\$17.200.000

Asociación Indígena de la Pedrera Amazonas - AIPEA

Proyecto: *recorrer, recoger y arreglar el pensamiento sobre la justicia propia entre los pueblos indígenas de la jurisdicción de la Asociación Indígena de La Pedrera Amazonas - AIPEA*

Modalidad: co-ejecución

Descripción de la entidad

AATI que recoge a las comunidades de los resguardos Curare-Los Ingleses, Camaritagua, Comeyafú y Puerto Córdoba.

Contexto

Desde la creación de cada una de las comunidades afiliadas a la asociación AIPEA se tiene proyectado la construcción de un reglamento interno de convivencia escrito, que recoja nuestro pensamiento oral sobre la convivencia comunitaria, los roles que deben cumplir los distintos tipos de autoridades y la comunidad en general. Algunas de nuestras comunidades han venido sistematizando estos reglamentos, sin embargo, se hace necesario construir unos instrumentos y mecanismos concertados comunitariamente para la resolución de conflictos intra e intercomunitario en la jurisdicción de AIPEA.

Geografía



Ejes temáticos

Componente:

Gobierno propio

Línea:

Acuerdos interculturales

Objetivo general del proyecto

Construir el instrumento de justicia propia o reglamento mayor de la asociación AIPEA, de manera participativa con cada uno de los pueblos indígenas que habitan en el territorio, para mejorar la convivencia armónica entre las comunidades afiliadas

Objetivos específicos

1. Socializar y definir comunitariamente la implementación del proyecto.
2. Recopilar información sobre los instrumentos y mecanismos, tanto orales y escritos, sobre Justicia por cada comunidad asociada a AIPEA.
3. Sistematizar la información recopilada en los recorridos del pensamiento.
4. Validar comunitariamente el documento de reglamento mayor de la Asociación Indígena de la Pedrera, Amazonas.
5. Implementar un plan de comunicaciones comunitario que dé cuenta del avance del proyecto.

Logros

- Asamblea comunitaria.
- Acta de socialización y validación de la metodología e instrumentos.
- Recorrido en diez comunidades para la construcción del reglamento mayor en la jurisdicción de AIPEA.
- Documento "recogiendo el pensamiento" que dé cuenta del Estado del Arte sobre la Justicia en la jurisdicción de AIPEA.
- Documento "Arreglando el Pensamiento" que dé cuenta de los instrumentos y mecanismos para operar la Justicia en la jurisdicción de AIPEA.
- Documento del instrumento reglamento mayor de AIPEA.
- Recorrido en diez comunidades para la socialización del reglamento mayor en la jurisdicción de AIPEA.

Beneficiarios



1.401 personas
257 familias
318.644 hectáreas
11 pueblos: yucuna, tanimuca, matapí, makuna, cubeo, miraña, letuama, cabiyarí, carijona, bora y tatuyo
4 instancias organizativas

Valor: \$ 473.801.000



Aporte PIVA:
\$420.801.000
Contrapartida:
\$53.000.000

Asociación de Cabildos del Pueblo Kichwa del Putumayo - APKAC Corporación para el Desarrollo Sostenible del Sur de a Amazonía - Corpoamazonia

Proyecto: **gestión integral territorial para el buen vivir del pueblo Kichwa del Putumayo- Colombia**

Descripción de la entidad

Asociación de Cabildos del Pueblo Kichwa Del Putumayo es una entidad de derecho público de carácter especial con jurisdicción en el territorio nacional. Corpoamazonia es un ente corporativo de carácter público.

Contexto

Las comunidades indígenas del pueblo kichwa del municipio de Puerto Leguízamo se encuentran en un escenario de múltiples iniciativas y actores interesados en el ordenamiento territorial de la zona, en el cual confluyen diversas iniciativas en cabeza del municipio, del Parque Nacional Natural La Paya, de organismos multilaterales y ong ambientalistas, entre otras. En este escenario se considera pertinente fortalecer la gestión territorial del pueblo kichwa y sus comunidades, desde un enfoque integral que proporcione herramientas de gestión ambiental, ordenamiento uso y manejo de sus territorios, además de fortalecer las capacidades de los líderes y autoridades para interactuar con actores externos, dote de información cartográfica a su cabildos y organización y de medios para dar a conocer las formas propias de conservación y uso del territorio, con lo cual se puedan generar iniciativas de aprovechamiento, se fortalezcan los procesos de delimitación de los territorios, entre otros.

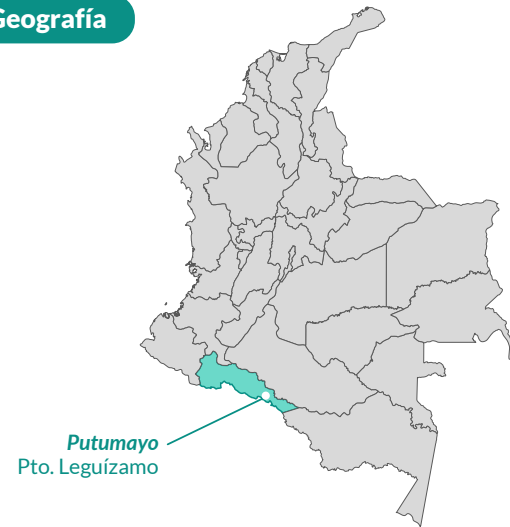
Beneficiarios



1.755 personas
410 familias
23.609 hectáreas
1 pueblo: kichwa
10 instancias organizativas: Alto Naporuna, Ñukanchipa Llakta, Bajó Remanso, La Perecerá, La Paya, Puerto Rico, Cecilia Cocha, Puerto Nariño, La Quebradita y Puerto Puntales

Aliados: Corpoamazonia

Geografía



Ejes temáticos

Componente:

Territorio y medio ambiente Planificación y manejo

Transversales Conocimientos y prácticas

Línea:

Valor: \$ 859.832.500

Aporte PIVA:
\$730.912.500
Contrapartida:
\$128.920.000



Objetivo general del proyecto

Construir el Plan de Ordenamiento Ambiental Indígena del Pueblo Kichwa (POAIK), según el conocimiento tradicional de las comunidades afiliadas a la asociación APKAC, identificando bienes y servicios ambientales aprovechables sosteniblemente que puedan generar alternativas de ingresos a las comunidades

Objetivos específicos

1. Socializar el proyecto a las comunidades de base, instituciones gubernamentales y ONG entre otros actores, para generar acuerdos de implementación con las comunidades, divulgación del proyecto y apoyo interinstitucional al proceso.
2. Construir la línea base biofísica, sociocultural, cartográfica y jurídica.
3. Realizar la caracterización biofísica, sociocultural, cartográfica y jurídica.
4. Realizar la sistematización de información y elaboración de productos finales.
5. Socializar los productos finales del proyecto para lograr empoderar a las comunidades en la implementación y uso del plan de rdenamiento ambiental indígena del pueblo kichwa.

Logros

- Socialización del proyecto en 10 comunidades de APKAC.
- Documento línea base del POAIK.
- 10 talleres de elaboración de cartografía socio ambiental con mapas temáticos en: prácticas culturales; uso del suelo; composición, localización y límites del territorio; lugares sagrados; flora y fauna de importancia cultural; cuerpos de agua.
- 70 mapas temáticos georreferenciados.
- Documento con memoria de construcción de calendarios ecológicos por cada Comunidad y el general del pueblo kichwa.
- 10 talleres de identificación de estrategias de aprovechamiento de bienes y servicios ambientales.
- Sistematización de encuesta socioeconómica con un documento de análisis y resultados.
- Digitalización de mapas.
- Digitalización de calendario ecológico pueblo kichwa.
- Cartilla pedagógica POAIK.
- Plan de ordenamiento ambiental indígena del pueblo kichwa.
- Impresión de 400 ejemplares de cada uno de estos documentos: POAIK, cartilla pedagógica y calendario ecológico.
- Talleres de socialización y validación del POAIK.

Asociación de Autoridades Indígenas del Querati - ASATIQ
Asociación de Capitanes de la Zona Unión indígena del Papurí - ACAZUNIP

Proyecto: *promover el empoderamiento económico y la economía circular con mujeres indígenas amazónicas, a partir del aprovechamiento sostenible del yaré y cumare, mediante la innovación de productos artesanales tipo exportación*

Modalidad: co-ejecución

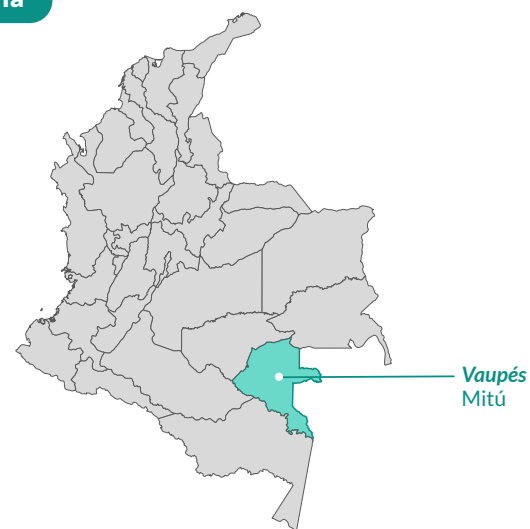
Descripción de la entidad

AATI de las comunidades indígenas del Queratí.

Contexto

La participación de las mujeres indígenas en la conservación es fundamental, pues varias actividades que ella desarrollan cotidianamente se vincula con el manejo de los recursos naturales (mantenimiento chagras, elaboración artesanías con fibras naturales, entre otros). En el ámbito artesanal, se hace urgente el encadenamiento productivo, procesos de formación en mercadeo y comercialización, como gestión de alianzas de economía circular.

Geografía



Ejes temáticos

Componente:	Línea:
Territorio y medio ambiente	Fortalecimiento sistema agroforestal
Economía y producción	Ingresos productivos
Mujer y familia	Fortalecimiento organizativo
Transversales	Conocimientos y prácticas

Objetivo general del proyecto

Fortalecer la generación de alternativas económicas con el uso sostenible de la biodiversidad y fomento de la tradición ancestral indígenas, basado en un intercambio de conocimiento entre mujeres y sabedores de las asociaciones ASATIQ y ACAZUNIP en el departamento del Vaupés

Objetivos específicos

1. Reconocer la importancia de las plantas en el uso del arte ancestral, cultural y económico en el territorio indígena.
2. Fortalecer las capacidades de asociatividad y emprendimiento a líderes y lideresas.
3. Implementar estrategias de emprendimiento con énfasis en producción, mercadeo, calidad e innovación de productos artesanales.

Logros

- Conformación comité técnico del proyecto y de 2 veedurías ciudadanas.
- Manual de prácticas y usos tradicionales en los pueblos indígenas de la zona ACAZUNIP y ASATIQ sobre plantas ancestrales yaré y cumare.
- Repoblamiento, propagación y siembra de plántulas que fortalezca la cobertura boscosa.
- Construcción viveros piloto de plantas Yaré.
- Conformación de empresa de mujeres líderes artesanas (cámara de comercio, estatutos, entre otros).
- Formación lideresas artesanas en temas empresariales, modulo 1: emprendimiento, liderazgo, innovación, calidad y mercadeo; modulo 2: contabilidad y finanzas y modulo 3: calidad y perfeccionamiento en la elaboración de los tejidos.
- Plan de mercado enfocado al arte ancestral (página web, marca, lema, video promocional, redes sociales).
- Plan de negocios de la empresa.
- Comercialización productos artesanales a nivel regional o nacional.

Beneficiarios



130 personas
33 familias
778.717 hectáreas
14 pueblos: tucano, desano, wanano, piratapuyo, cubeo, tariano, kakua, hupda, macuna, bara, barasano, cabiyari, carapana y curripaco
2 instancias organizativas: ASATIQ y ACAZUNIP



Valor: \$ 969.669.298

Aporte PIVA:
\$848.029.298
Contrapartida:
\$121.640.000

Asociación de Autoridades Tradicionales Indígenas del Municipio de Solano - Caquetá - ASIMC

Proyecto: **fortalecimiento del gobierno propio, producción y economía para la conservación de los territorios indígenas korebaju de los municipios de Solano y Milán, Caquetá y Puerto Leguizamo, Putumayo**

Modalidad: co-ejecución

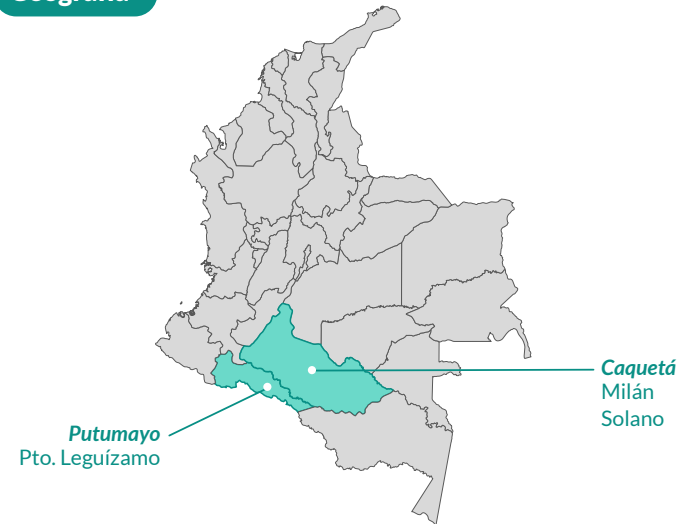
Descripción de la entidad

AATI del pueblo koreguaje en los municipios de Solano y Milán, Caquetá y Puerto Leguizamo, Putumayo.

Contexto

El pueblo indígena korebaju tiene desactualizado el plan de vida, como hay un aumento en la pérdida de identidad cultural, de prácticas y valores culturales. A su vez, esto se correlaciona con cambios en las prácticas productivas sostenibles, conflictos ambientales por el uso del suelo y pérdida del área boscosa. Para esto se propone retomar sistemas sostenibles de producción como rescatar la historia de los cinco clanes del pueblo, no solo en lo espiritual sino también en el cuidado de los recursos naturales.

Geografía



Ejes temáticos

Componente:

Línea:

Territorio y medio ambiente Monitoreo biocultural

Gobierno propio Fortalecimiento

Objetivo general del proyecto

Fortalecer la autonomía y conservación territorial de los pueblos indígenas korebaju y makabaju de los municipios de Milán y Solano, Caquetá; y Puerto Leguizamo, Putumayo

Objetivos específicos

1. Fortalecer el gobierno propio de las comunidades indígenas korebaju y Makabaju de los municipios de Milán y Solano Caquetá; y Puerto Leguizamo Putumayo.
2. Fortalecer la producción y la economía de las comunidades indígenas korebaju y makabaju de los municipios de Milán y Solano; Caquetá y Puerto Leguizamo Putumayo.

Logros

- Plan de monitoreo ambiental comunitario para la planificación del territorio.
- Marcación y señalización según la zonificación del plan de manejo de cada resguardo.
- Relacionamiento y articulación institucional para el fortalecimiento ambiental y productivo.
- Capacitaciones en los siguientes temas: fertilización de síntesis orgánica, manejo sostenible de la ganadería, incentivos a la conservación y negocios verdes.
- Implementación y seguimiento a sistemas agroforestales diseñados para recuperación de suelos degradados -36 hectáreas intervenidas.

Beneficiarios



3.103 personas
720 familias
24.707 hectáreas
2 Pueblos: korebaju y makabaju
Instancias organizativas: 21 comunidades



Valor: \$818.444.003

Aporte PIVA:
\$611.294.003
Contrapartida:
\$207.150.000

Nukanchipa Atunkunapa Alpa

Proyecto: *construcción colectiva de los planes de manejo territoriales de los resguardos y cabildos pertenecientes a la Asociación Nukanchipa Atunkunapa Alpa, territorio Inga del piedemonte andino-amazónico*

Modalidad: co-ejecución

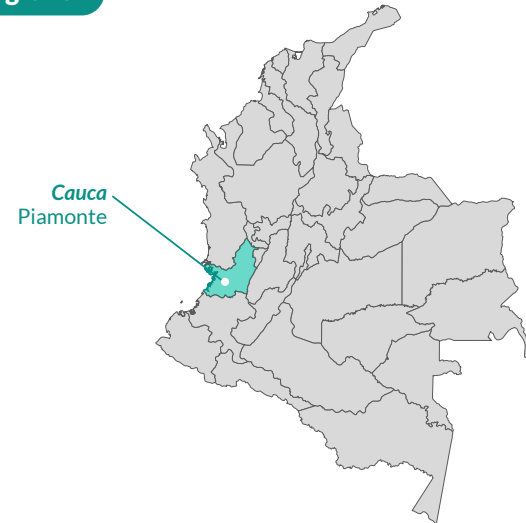
Descripción de la entidad

Asociación de cabildos indígenas del pueblo inga en el departamento del Cauca, Caquetá y Putumayo.

Contexto

El ejercicio de los derechos territoriales del pueblo inga organizado en Nukanchipa Atunkunapa Alpa se ha debilitado por muchas situaciones que se han vivido a lo largo de nuestra historia. Aún no contamos con una herramienta que sea el producto del pensamiento y el trabajo colectivo que nos permita conocer a fondo el cómo estamos viviendo el territorio hoy y nos permita orientar decisiones colectivas hacia su cuidado y la pervivencia de la cultura tradicional.

Geografía



Ejes temáticos

Componente:

Territorio y medio ambiente

Línea:

Planificación y manejo

Objetivo general del proyecto

Elaborar un plan de manejo integral del territorio para 6 resguardos indígenas y 6 cabildos del pueblo inga pertenecientes a la asociación Nukanchipa Atunkunapa Alpa del municipio de Piamonte, baja bota caucana

Objetivos específicos

1. Socializar y valorar territorial y culturalmente el territorio.
2. Identificar los principios y valores vigentes sobre el uso y manejo del territorio.
3. Realizar la zonificación ambiental y cultural de los territorios de resguardos y cabildos.
4. Formular y socializar el plan de manejo ambiental y cultural del territorio.

Logros

- 12 mapas con los espacios de uso (uno por comunidad).
- 12 mapas con los sitios de importancia cultural (uno por comunidad).
- 12 calendarios productivos.
- Inventario de flora y fauna de cada una de las 12 comunidades.
- Taller de cuatro días en cada comunidad sobre principios y valores vigentes sobre el uso y manejo del territorio y establecer acuerdos internos para el manejo del territorio.
- 12 acuerdos concertados en la comunidad para el manejo del territorio.
- Documento con la zonificación ambiental y cultural de los territorios de resguardos y cabildos.
- Plan de manejo ambiental y cultural del territorio.
- Cartilla del plan de manejo ambiental y cultural del territorio.

Beneficiarios



1.580 personas
444 familias
848 hectáreas
1 pueblo: inga
13 instancias organizativas: 6 resguardos y 7 cabildos



Valor: \$ 511.274.445

Aporte PIVA:
\$508.849.445
Contrapartida:
\$2.425.000

Organización Zonal del Putumayo - OZIP Corporación para el Desarrollo Sostenible del Sur de a Amazonía - Corpoamazonia

Proyecto: **Fortalecimiento de la Organización Zonal Indígena del Putumayo - OZIP en gobierno propio y ordenamiento territorial desde la cosmovisión de los pueblos Pastos y Yanaconas del Bajo Putumayo**

Modalidad: co-ejecución

Descripción de la entidad

OZIP es una AATI en la que confluyen 10 asociaciones de cabildos municipales: ACILAPP, APKAC, ACIMVIP, OCIMPA, ASOIPCA, ASOINGA, ACIPSP, KIPARA, Asociación del Pueblo Nasa KWE'EX KSA'W y ACIPAP.

Contexto

Los pueblos pastos y yanaconas filiales a OZIP han padecido la oleada de violencia de los últimos años, así como las fumigaciones y demás afectaciones que han debilitado su gobernanza territorial. Por tal razón, se espera con este proyecto fortalecer sus sistemas de gobierno propio y realizar un ordenamiento territorial desde los conocimientos y formas propias de trabajo de los pueblos pastos y yanaconas del Bajo Putumayo. Por otra parte, OZIP requiere entrar en las políticas de manejo administrativo eficiente y de una gestión que contribuya a su misión de ayudar a los pueblos filiales en el marco de la normatividad occidental y de la competencia que ello conlleva.

Geografía



Ejes temáticos

Componente:	Línea:
Territorio y medio ambiente	Planificación y manejo
Gobierno propio	Fortalecimiento
Economía y producción	Prácticas - autonomía
Mujer y familia	Seguridad alimentaria
Transversales	Conocimientos y prácticas

Objetivo general del proyecto

Fortalecer organizativa y culturalmente a los pueblos indígenas pasto y yanacona filiales de la OZIP

Objetivos específicos

1. Fortalecer el gobierno propio.
2. Fortalecer las culturas pasto y yanacona.
3. Reconocer e identificar el territorio.

Logros

- Mingas de pensamiento del pueblo pasto y del pueblo yanacona.
- Documento con principios fundamentales de la ley de origen del pueblo pasto.
- Documento con principios fundamentales de la ley de origen del pueblo yanacona.
- Dos manuales administrativos de la OZIP: i) Funciones y descripción de cargos de la OZIP y ii) Procesos y procedimientos de la OZIP.
- 96 intercambios de saberes en torno a la cultura material ancestral y el alimento propio del pueblo pasto.
- 24 intercambios de saberes en torno a la cultura material ancestral y el alimento propio del pueblo yanacona.
- 1 video memoria de demostración cultural resultado de los intercambios de saberes en el marco de una fiesta tradicional del pueblo pasto y yanacona.
- Documento de inventario de zonas de interés ambiental y cultural que incluya mapas y georreferenciación.
- Recorridos para mantener y señalar los linderos de los territorios

Beneficiarios



4.550 personas
870 familias
2.000 hectáreas
2 pueblos: pasto y yanacona
Instancias organizativas: 10 comunidades
Aliados: Min. Interior y Corpoamazonia



Valor: \$841.959.000

Aporte PIVA:
\$760.958.000
Contrapartida:
\$ 81.001.000

Asociación de Capitanes de la Zona Unión Indígena del Papurí - ACAZUNIP

Proyecto: **fortalecimiento del conocimiento tradicional asociado al territorio de los pueblos indígenas de las asociaciones ACAZUNIP, ASATRIBVA, ACTIVA y OZIRPA del departamento del Vaupés**

Modalidad: co-ejecución

Descripción de la entidad

AATIS: Asociación de Capitanes de la Zona Unión Indígena del Papurí- ACAZUNIP, Asociación de autoridades tradicionales oindígenas del Bajo Vaupés - ASATRIBVA, Organización Indígena Zona del Río. Papunaua -OZIRPA y Asociación de capitanes tradicionales del Alto Apaporis- ACTIVA.

Contexto

A lo largo del 2018, en reuniones conjuntas que los representantes legales de las AATI ACAZUNIP, ASATRIBVA, OZIRPA y ACTIVA han sostenido, se señaló en reiteradas ocasiones la pérdida del conocimiento tradicional para el manejo territorial como uno de los principales problemas que enfrentan los distintos pueblos bajo jurisdicción de las asociaciones. Asimismo, en diversas ocasiones, los sabedores y sabedoras de las comunidades han llamado la atención sobre este mismo problema. Por ello, se acordó realizar gestiones para implementar proyectos que busquen solucionar este problema.

Geografía



Ejes temáticos

Componente:

Línea:

Territorio y medio ambiente

Planificación y manejo

Transversales

Educación
Conocimientos y prácticas
Intercambios

Objetivo general del proyecto

Fortalecer la transmisión de conocimiento tradicional para el manejo territorial en las comunidades comprendidas por las AATIs ASATRIBVA, ACAZUNIP, ACTIVA y OZIRPA del departamento de Vaupés.

Objetivos específicos

1. Incrementar el interés de los jóvenes por el conocimiento tradicional para el manejo territorial mediante el fomento de la investigación propia.
2. Propiciar la transmisión de conocimiento tradicional de los sabedores y sabedoras a los jóvenes.
3. Fomentar los intercambios comunitarios para la transmisión del conocimiento tradicional para el manejo territorial.

Logros

- Capacitación a jóvenes en técnicas de investigación (registro multimedia y sistematización de la información).
- Recorridos zonales por las comunidades de cada AATI para realización de la investigación propia
- Cartilla con la Ley de Origen de cada pueblo y los audios soporte
- Cartilla con cuentos para jóvenes y los audios soporte
- Videos con canciones y danzas de cada pueblo
- Actividades y recorridos de transmisión de conocimiento a los jóvenes investigadores con payés, cumús, rezanderos, botánicos, danzadores, sabedoras, como también de los conocimientos tradicionales relacionados a la chagra, a la pesca, a los salados, a los caranasaes, miritisales y a los rebalses y otras zonas de uso.
- 9 malocas restauradas y dotadas.
- Mapa con el recorrido de la anaconda para el manejo del macro espacio chamanístico.

Beneficiarios



2.650 personas
750 familias
1.411.832 hectáreas
14 pueblos: tukano, desano, wanano, piratapuyo, cubeo, tariano, kacua, jupda, macuna, bará, barasano, cabiyarí, curripaco y carapana
Instancias organizativas: 4 AATIS



Valor: \$ 696.802.475

Aporte PIVA:
\$696.802.475
Contrapartida:
\$202.140.000

Asociación Consejo Regional Indígena del Guainía - ASOCRIGUA

Proyecto: **fortalecimiento de capacidades organizativas para garantizar la soberanía alimentaria de los pueblos indígenas del departamento del Guainía, a partir del apoyo a los conucos familiares y utilización de semillas nativas**

Modalidad: co-ejecución

Descripción de la entidad

Asociación Consejo Regional Indígena del Guainía.

Contexto

A las dificultades de sobreexplotación de los recursos del territorio preexistente, se ha reducido ostensiblemente la producción de alimentos y la fertilidad de los suelos. Se identifica escasez de semillas, disminución de población de peces, tala de bosques por terceros en territorios indígenas, además de una mayor migración al casco urbano por falta de alternativas económicas. Por tal razón se decide priorizar el fortalecimiento de los conucos, sustento de la base alimentaria y promotor de prácticas y conocimientos tradicionales para las nuevas generaciones.

Beneficiarios



480 personas
120 familias
691.365 hectáreas
2 pueblos: puinave y curripaco
6 instancias organizativas:
Resguardos Almidón La Ceiba, Venado, Coco Puayare, Barranquito Laguna Colorado -Río Guaviare-, Río Atabapo y Caranacoa Yuril Morocoto.

Geografía



Ejes temáticos

Componente:

Línea:


Territorio y medio ambiente Acuerdos interculturales

Gobierno propio Fortalecimiento

Economía y producción Producción local - soberanía

Mujer y familia Fortalecimiento

Valor: \$1.086.844.563



Aporte PIVA:
\$999.704.563
Contrapartida:
\$87.140.000

Objetivo general del proyecto

Fortalecimiento de la soberanía y seguridad alimentaria de los pueblos indígenas del departamento del Guainía, mediante el apoyo a conucos familiares de 17 comunidades indígenas.

Objetivos específicos

1. Socialización del proyecto e inicio de actividades -entrega de herramientas, semillas, elementos fortalecimiento organizativo para los Pueblos Indígenas del Guainía.
2. Fortalecimiento de la soberanía familiar alimentaria, mediante el fortalecimiento con herramientas para utilización permanente en conucos en 6 Resguardos (1. Almidón La Ceiba, 2. Venado, 3. Coco Puayare, 4. Barranquito Laguna Colorado -Río Guaviare-, 5. Río Atabapo y 6. Caranacoa Yuri Morocoto).
3. Fortalecimiento de medios de transporte de elementos de soberanía y seguridad alimentaria a ASOCRIGUA 1 para entrega de materiales, semillas y apoyo en intercambio de productos.
4. Convocatoria pública para el impulso de la soberanía alimentaria con 11 organizaciones, resguardos o asociaciones de autoridades indígenas en el Departamento del Guainía. Encuentro Regional de intercambio de experiencias y promoción de productos propios para compras públicas.
5. Comunicaciones y visibilidad del proyecto.

Logros

- Socialización con comunidades de los 6 Resguardos beneficiarios directos del proyecto.
- Socialización con 10 asociaciones y comunidades beneficiarias de convocatoria interna para proyectos de seguridad y soberanía alimentaria
- Programa radial de socialización de proyecto (La Marina Estéreo y Custodio Estéreo).
- Boletines semestrales.
- Actas e informes de entrega de herramientas por comunidad, a favor de 20 familias por cada comunidad.
- Adquisición de vehículo automotor y motocicleta.
- Arreglos locativos sede Asocrigua 1.
- 11 proyectos ejecutados para el impulso a la soberanía alimentaria.
- Encuentro regional de soberanía alimentaria y feria de productos propios en Inírida.
- Rediseño y ampliación de capacidad de página web de Asocrigua 1.
- Video publicitario del proyecto.
- Cartilla proyecto soberanía alimentaria Pueblos Indígenas Departamento del Guainía.

Asociación Consejo Regional Indígena del Guainía - ASOCRIGUA

Proyecto: *adecuación de capacidades de ASOCRIGUA y las comunidades del Resguardo Remanso Chorrobocón para la gestión del turismo de naturaleza en Guainía y los cerros de Mavicure*

Modalidad: co-ejecución

Descripción de la entidad

Asociación Consejo Regional Indígena del Guainía.

Contexto

El turismo, uno de los mejores potenciales que posee el departamento del Guainía, solamente se lleva a cabo como actividad esporádica. Aunque existe gran variedad de paisajes y sitios turísticos, éstos se desperdician por falta de divulgación y promoción y sobre todo, por falta de una estrategia concreta para el sector. En este contexto se identifica el turismo sostenible como una herramienta útil para generar alternativas económicas que promueven el uso adecuado de los recursos naturales y la promoción de modelos de negocio adecuados a las condiciones del territorio, además de fortalecer las capacidades de la comunidad para la gestión de servicios turísticos con beneficios a toda la población.

Beneficiarios



800 personas
140 familias
73.680 hectáreas
1 pueblos: puinave
2 instancias organizativas: ASOCRIGUA
1 y Resguardo Remanso Chorro Bocón.

Valor: \$749.505.000



Aporte PIVA:
\$749.505.000

Geografía



Ejes temáticos

Componente:

Línea:

Territorio y medio ambiente Acuerdos interculturales

Economía y producción Iniciativas económicas

Mujer y familia Producción local - soberanía

Transversales Conocimientos y prácticas

Objetivo general del proyecto

Potenciar las capacidades de gestión de ASOCRIGUA y de las comunidades del Resguardo Remanso Chorrobocón alrededor del turismo de naturaleza, como estrategia para aumentar la gobernanza y la gobernabilidad, asegurar el control territorial, reconocer su papel como cuidadores de los ecosistemas, generar oportunidades económicas a las comunidades, fortalecer la participación de las mujeres y mejorar la infraestructura del resguardo y las comunidades circunvecinas.

Objetivos específicos

1. Capacitar un equipo de trabajo de ASOCRIGUA en los temas de turismo de naturaleza, producción de alimentos, energía alternativa, transporte alternativo y mejora de infraestructura, para que apoyen el desarrollo del proyecto. Así como la identificación de los servicios ecosistémicos presentes en los territorios indígenas en el Guainía.
2. Fortalecer las comunidades locales y grupos de transportadores mediante la creación de una empresa comunitaria, cooperativa, organización de turismo de naturaleza mixta y provisión de medio de transporte.
3. Fortalecer los grupos de mujeres y jóvenes para ofrecer servicios de provisión de alimentos locales para satisfacer la demanda alimenticia asociada con la actividad turística.
4. Capacitar y proveer apoyo técnico a grupos de jóvenes y adultos de las comunidades locales para la provisión de servicios turísticos (ecosistémicos) asociados con observación de vida silvestre, pesca sostenible, turismo vivencial y guianza en atractivos turísticos.
5. Mejorar la infraestructura para la provisión de servicios turísticos (alojamiento, alimentación, eventos sociales, señalética) utilizando prácticas de arquitectura vernácula, gestión de residuos y manejo del agua.
6. Gestión integral de la empresa de fomento turístico en el departamento del Guainía.

Logros

- Talleres de formación con 4 integrantes de ASOCRIGUA 1 en los temas de: Turismo de naturaleza, producción de alimentos, energía alternativa, transporte alternativo y mejora de infraestructura en Resguardos Indígenas, así como, en servicios ecosistémicos.
- Adquisición de lancha voladora con motor de 150 HP para transporte de turistas, con dotación de chalecos salvavidas y kit de navegación
- Menús diseñados a partir de cocina tradicional trabajados con las organizaciones de mujeres y jóvenes.
- Chagras locales enriquecidas y proveedoras de productos o alimentos incorporados en los servicios turísticos ofrecidos.
- 2 rutas para senderismo y capacitación de guías indígenas con énfasis en grupos de jóvenes y abuelos.
- 2 servicios turísticos basados en observación de vida silvestre.
- 1 estrategia de pesca-turismo que promueve la participación de pescadores.
- 3 productos complementarios basados en historias y cuentos que visibilizan la cultura local ancestral indígena.
- Actividades de producción y comercialización de artesanías integradas al producto turístico.
- Alojamiento para turistas mejorado
- Facilidades comunales mejoradas y adecuadas para prestar servicios turísticos.
- Políticas e infraestructura para el manejo de desechos.
- Plan turístico que incluye consideraciones específicas acordes con las características del área, estrategias para el empoderamiento de la comunidad y el fortalecimiento de la gobernanza y la gobernabilidad de los pueblos indígenas.
- Consolidación de una oficina para empresa turística indígena.

Corporación para el desarrollo sostenible del sur de la Amazonía - Corpoamazonia
Corporación para el desarrollo del campo y la población rural - Corpocampo

Proyecto: **implementación de estrategias de uso y manejo sostenible del territorio con el establecimiento de sistemas agroforestales con asaí (*euterpe oleracea*) en los resguardos Villacatalina, Alpamanga y Wasipanga del municipio de Puerto Guzmán, Putumayo**

Modalidad: subacuerdo

Descripción de la entidad

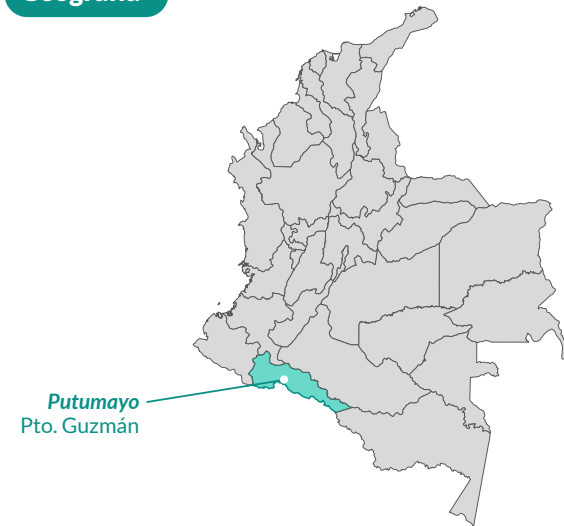
Corpoamazonia es un ente corporativo de carácter público.

Corpocampo es una entidad sin ánimo de lucro de carácter social y agrícola.

Contexto

La problemática que se está presentando es la pérdida de cobertura del suelo debido a la alta presión sobre los bosques ejercida por la población. Si bien las comunidades indígenas han ejercido un papel central en la conservación ambiental de los territorios, de igual forma poseen necesidades básicas que atender y requieren generar ingresos a partir del aprovechamiento sostenible de los recursos naturales. El asaí es un fruto del bosque de un valor nutricional muy alto en sus contenidos de antioxidantes y se caracteriza por la creciente demanda tanto a nivel nacional como internacional. Por ello, se está impulsando una serie de estrategias productivas que buscan mejorar los métodos de recolección, aprovechamiento y manejo de las plantaciones de las palmáceas, así como fortalecer los procesos de producción y comercialización tanto de la pulpa de asaí.

Geografía



Ejes temáticos

Componente:	Línea:
Territorio y medio ambiente	Fortalecimiento sistema agroforestal
Economía y producción	Ingresos productivos Iniciativas económicas

Objetivo general del proyecto

Mejorar las condiciones de vida de las comunidades indígenas establecidas en los resguardos de Alpamanga, Villacatalina y Wasipanga mediante el establecimiento de áreas en sistemas agroforestales con asaí (*euterpe oleracea*) y el aprovechamiento de la oferta natural de productos no maderables del bosque.

Objetivos específicos

1. Implementar sistemas agroforestales con asaí (*euterpe oleracea*) en territorios indígenas del municipio de Puerto Guzmán. manejo territorial.
2. Generar capacidades en las comunidades indígenas para el manejo agronómico del cultivo de asaí en agroforestería, incorporando elementos de su conocimiento tradicional y prácticas ancestrales.
3. Promover el aprovechamiento sostenible de la oferta natural de palma de asaí presente en los territorios indígenas.

Logros

- 60 hectáreas de sistemas agroforestales con asaí (*euterpe oleracea*).
- Manual didáctico del manejo agronómico del cultivo de asaí en agroforestería, incorporando elementos del conocimiento tradicional de las comunidades indígenas.
- Asistencia técnica a los beneficiarios en el manejo agronómico del sistema agroforestal con asaí (*euterpe oleracea*) y aprovechamiento del asaí (*euterpe precatoria*).
- Formación jóvenes de las comunidades indígenas participantes, en el manejo agronómico de sistemas agroforestales con asaí (*euterpe oleracea*).
- Planes de manejo para el aprovechamiento de productos no maderables del bosque.
- Documento de caracterización de la oferta natural de asaí (*euterpe precatoria*) en los tres resguardos indígenas.
- 3 mapas temáticos con la identificación de las áreas con oferta natural de asaí (*euterpe precatoria*) en los tres resguardos.
- 3 permisos de aprovechamiento de productos no maderables del bosque otorgados por la autoridad ambiental.

Beneficiarios



250 personas
60 familias
69.200 hectáreas
1 pueblo: inga
Instancias organizativas: 3 resguardos



Valor: \$894.700.000

Aporte PIVA:
\$451.700.000
Contrapartida:
\$443.000.000

*El proyecto finalizó anticipadamente debido a situaciones de orden público

Resguardo Indígena Llanos del Yarí Yaguara II

Proyecto: *Llanos del Yarí Yaguara II, comunidad que reconstruye una vida digna, sostenible y en paz en su territorio*

Modalidad: subacuerdo

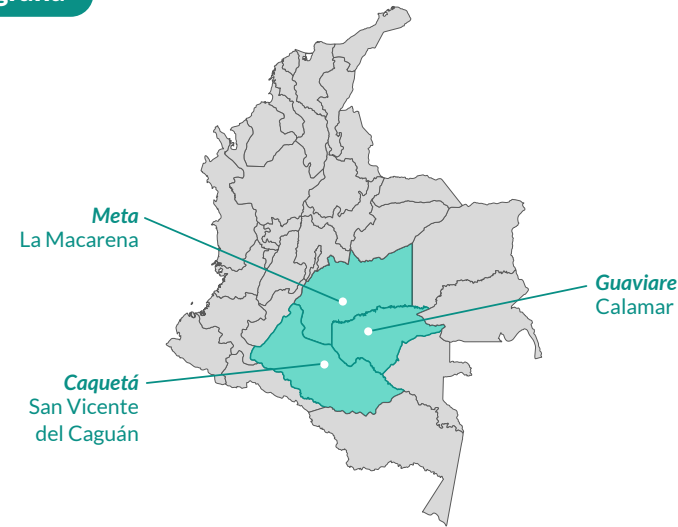
Descripción de la entidad

El resguardo Llanos del Yarí Yaguara II fue titulado por el INCORA en 1995, a una comunidad que se conformó allí, en un territorio por apropiarse tanto para los pijao, como para los tucano y los piratapuyo, pues de ninguno de estos pueblos era su territorio ancestral.

Contexto

La débil gobernabilidad y falta de desarrollo propio de la comunidad interétnica del Resguardo Indígena Llanos del Yarí - Yaguara II hacen del territorio un objetivo de ampliación de la frontera agrícola. Esta presión se evidencia en los municipios de San Vicente del Caguán, Calamar y La Macarena. Es urgente la necesidad de fortalecer el sentido de pertenencia al territorio y construir el Plan de Vida colectivo interétnico y con garantía de derechos, como víctimas del conflicto armado y como pueblos cobijados por amparos de especial protección constitucional.

Geografía



Ejes temáticos

Componente:

Territorio y medio ambiente

Gobierno propio

Economía y producción

Mujer y familia

Objetivo general del proyecto

Fortalecer la gobernabilidad y el desarrollo propio de la comunidad interétnica del Resguardo Indígena Llanos del Yarí - Yaguara II, en los municipios de San Vicente del Caguán, La Macarena y Calamar.

Objetivos específicos

1. Construir de manera participativa el plan de vida indígena de la comunidad interétnica, pijao, tucanos y piratapuyo, como referente fundamental para el ejercicio de gobierno, el desarrollo propio y la gestión comunitaria, ambiental y pública en el Resguardo Indígena Yaguara II.
2. Formular e implementar el plan de ordenamiento y manejo ambiental del territorio en el Resguardo Indígena Yaguara II.
3. Fortalecer la seguridad alimentaria del Resguardo Indígena Yaguara II.
4. Implementar un núcleo de desarrollo forestal sostenible para el Resguardo Indígena Yaguara II.

Logros

- Documento de diagnóstico de las estrategias políticas y de gobierno propio del resguardo Yaguara II.
- Documento de identificación de los perfiles de programas estratégicos del plan de vida.
- Documento de Plan de vida del resguardo Yaguara II preliminar.
- Asamblea de concertación del plan de manejo ambiental.
- Documento de caracterización y autodiagnóstico de las comunidades.
- Mapas con diferentes temáticas: i) zonificación del territorio, ii) zonificación ambiental y productiva, iii) etnográfico, y iv) zonificación cultural.
- Documento del plan de manejo ambiental del resguardo Yaguara II validado comunitariamente.

* Estos objetivos no se pudieron implementar por la finalización anticipada del subacuerdo

Beneficiarios



273 personas
85 familias
146.500 hectáreas
3 pueblos: pijao, tucano y piratapuyo
Instancia organizativa: 1 resguardo

Aliados: Parques Nacionales Naturales



Valor: \$978.396.636

Aporte PIVA:
\$828.306.636
Contrapartida:
\$150.090.000

Fundación Social del Oriente - Funsori

Proyecto: **fortalecimiento del gobierno propio, mediante el reconocimiento y legitimación de la Asociación "ASOTAWI" como AATI de los Resguardos Caño Negro y Cachiveras de Nare**

Modalidad: subacuerdo

Descripción de la entidad

Funsori es una entidad jurídica de derecho privado, sin ánimo de lucro y de utilidad común.

Contexto

El pueblo sikuani de los resguardos de Caño Negro y Cachivera del Nare requieren reforzar la gobernanza territorial con el reconocimiento y conformación de ASOTAWI como una AATI.

Geografía



Ejes temáticos

Componente:

Gobierno propio

Línea:

Fortalecimiento

Objetivo general del proyecto

Fortalecer el gobierno propio, mediante el reconocimiento y legitimación de la Asociación "ASOTAWI" como AATI de los Resguardos Caño Negro y Cachiveras del Nare.

Objetivos específicos

1. Socializar y validar el ejercicio de fortalecimiento del Gobierno propio con el pueblo sikuani, a través del proyecto PIVA.
2. Formar en legislación indígena para la elaboración participativa los estatutos y reglamento interno a través de la transmisión de saberes ancestrales y la recuperación de tradiciones indígenas por resguardo.
3. Utilizar los mecanismos legales existentes para el reconocimiento jurídico de la estructura de gobierno propio, sus autoridades tradicionales y comunidades, para fortalecer la gobernanza del resguardo.

Logros

- Socialización y validación del proyecto PIVA en el resguardo Caño Negro y en Cachiveras del Nare.
- Dotación de una oficina.
- Adquisición de una voladora con un motor fuera de borda.
- Recopilación información jurídica para la conformación de una asociación indígena: normatividad y documentos del resguardo como plan de salvaguarda, plan de vida, entre otros.
- Estatutos de la asociación.
- Reglamentos internos de la asociación.
- Carta de remisión a Ministerio del Interior del trámite realizado para la legalización y consecución de la personería jurídica de la asociación "ASOTAWI" como AATI de los Resguardo Caño Negro y Cachiveras de Nare, pueblo sikuani

Beneficiarios



Aliados: Ministerio del Interior

Valor: \$442.523.000



Organización Nacional de los Pueblos Indígenas de la Amazonia - Opiac

Proyecto: **programa de formación en gobernanza ambiental del territorio indígena: Territorios ancestrales en un mundo cambiante**

Modalidad: subacuerdo

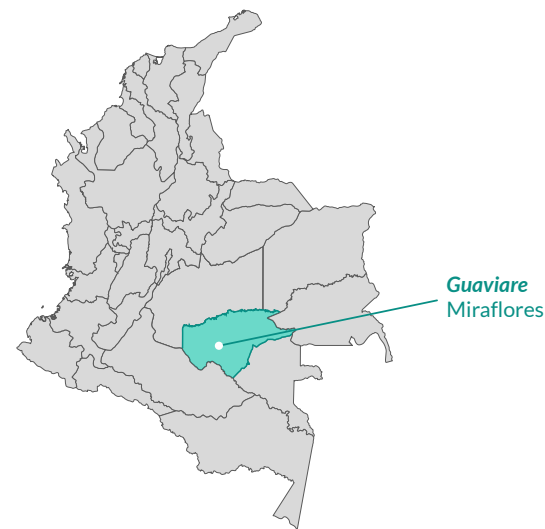
Descripción de la entidad

Institución de derecho público de carácter especial indígena sin ánimo de lucro, la cual ejerce una representación política de los pueblos indígenas de la Amazonía colombiana ante instituciones de orden nacional e internacional.

Contexto

Fortalecer y desarrollar las competencias y conocimientos sobre la gobernanza ambiental de los territorios, a través de la recuperación de los conocimientos/prácticas ancestrales en las comunidades indígenas del municipio de Miraflores en el departamento del Guaviare con la implementación del Programa de Formación en Gobernanza Ambiental del Territorio - PFGTI de la OPIAC.

Geografía



Ejes temáticos

Componente:

Gobierno propio

Transversales

Línea:

Fortalecimiento

Educación

Objetivo general del proyecto

Contextualizar e implementar el programa de formación en gobernanza ambiental del territorio en los territorios indígenas del municipio de Miraflores en Guaviare.

Objetivos específicos

1. Socializar la iniciativa del programa de formación en gobernanza ambiental de los territorios indígenas con las comunidades participantes.
2. Brindar herramientas conceptuales y metodológicas para la gobernanza ambiental de los territorios indígenas a jóvenes líderes, autoridades, mujeres, mayores y mayoras de las comunidades focalizadas en el municipio de Miraflores, Guaviare.
3. Generar procesos de recuperación, intercambio, investigación propia y transmisión de conocimientos y prácticas tradicionales sobre la gobernanza ambiental de los territorios indígenas para el fortalecimiento del diálogo intergeneracional en las comunidades.
4. Intercambiar experiencias de gobernanza ambiental de los territorios indígenas en el marco del programa de formación.
5. Realizar el acompañamiento y seguimiento a los proyectos formativos implementados en las comunidades en el marco del programa de formación en gobernanza ambiental de los territorios indígenas.

Logros

- Asamblea de socialización y validación del plan del programa de formación.
- Ruta de diseño curricular y metodológico
- 6 encuentros presenciales para llevar a cabo el Programa de Formación.
- 6 ciclos de prácticas comunitarias de investigación local en los 8 resguardos.
- Encuentro de intercambio de experiencias (4 días).
- Actas que indican el nivel de avance de cada proceso de investigación comunitaria.

Beneficiarios

1.398 personas

332 familias

75.509 hectáreas

8 pueblos: tucano, cubeo, carapana, wanano, desano, piratapuyo, puinave y curripaco

8 Instancias organizativas: resguardos Bacati-Arara, Vuelta de Alivio, Puerto Nare, Centro Miraflores, Puertos Esperanza, Puerto Viejo, Tucan Caño Giriza y Yavilla II)



Valor: \$898.083.004

Aporte PIVA:
\$708.048.004
Contrapartida:
\$190.035.000



Aliados: Asatrimig, Crigua II, WWF y Universidad del Rosario

Organización Nacional de los Pueblos Indígenas de la Amazonia - Opiac

Proyecto: **fortalecimiento de la gobernanza territorial, ambiental y agendas de organizaciones de pueblos indígenas amazónicos**

Modalidad: subacuerdo

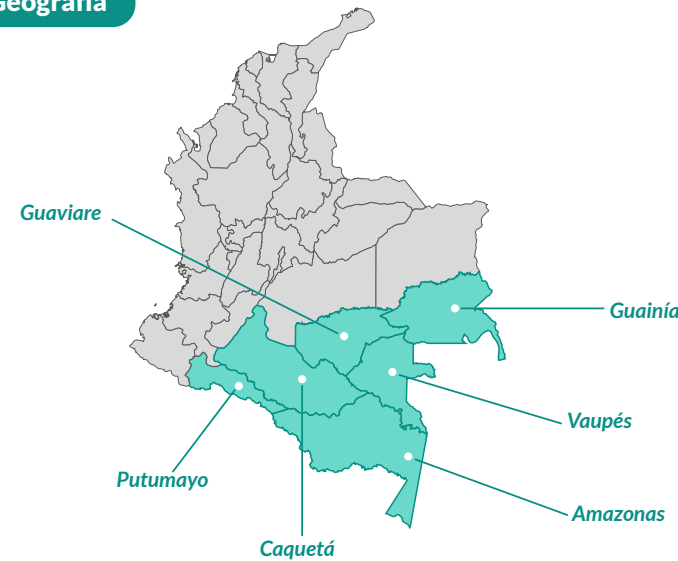
Descripción de la entidad

Institución de derecho público de carácter especial indígena sin ánimo de lucro, la cual ejerce una representación política de los pueblos indígenas de la amazonia colombiana ante instituciones de orden nacional e internacional.

Contexto

Se espera potencializar la capacidad que tienen los pueblos indígenas de implementar un sistema de ordenamiento ambiental y territorial que se fundamenta en sus conocimientos tradicionales, el cual ha permitido preservar su integridad cultural y la biodiversidad amazónica; esto se traduce en un proceso de fortalecimiento de su gobernanza, entendida como la construcción de relaciones de gobernabilidad con instituciones públicas y privadas de carácter nacional, regional o local, en los escenarios de concertación o en los instrumentos de planificación territorial, en los cuales se debe garantizar la participación e incidencia efectiva de las autoridades indígenas y sus sistemas de gobierno propio.

Geografía



Ejes temáticos

Componente:

Territorio y medio ambiente

Gobierno propio

Transversales



Beneficiarios

1500 personas
332 familias
75.509 hectáreas
63 pueblos

Aliados: Mesa Indígena Amazónica Ambiental y de Cambio Climático (MIAACC)



Valor: \$1.388.658.000

Aporte PIVA:
\$1.294.244.000
Contrapartida:
\$94.414.000

Objetivo general del proyecto

Fortalecer la incidencia de la OPIAC consolidando programas para el cuidado de la Amazonía colombiana, promoviendo el liderazgo desde la organización, el rol de la mujer y la familia indígena amazónica y afianzando la relación con los pueblos y autoridades indígenas en sus territorios, para la sostenibilidad ambiental y la lucha contra la deforestación.

Objetivos específicos

1. Implementar el Programa Cuidadores Indígenas de la Amazonía Colombiana.
2. Sistematizar y recoger las experiencias de negociación de los Pueblos Indígenas en materia de mercados del carbono. Lecciones y recomendaciones para los pueblos indígenas de la Amazonía.
3. Fortalecer la interlocución de los pueblos indígenas de la Amazonía con las autoridades nacionales, regionales y locales para la gestión adecuada de la gobernanza territorial y la administración de los recursos naturales en los territorios étnicos.
4. Difundir las actividades y resultados del Programa Cuidadores Indígenas de la Amazonía Colombiana.
5. Apoyar iniciativas de emprendimiento que apunten a la minimización de la deforestación e incentivo a la reforestación.
6. Consolidar el equipo técnico y equipamiento de la Coordinación de Mujer, Niñez, Juventud y Familia de la OPIAC para un acompañamiento efectivo a las mujeres en los territorios y su incidencia en los espacios de participación a nivel local y nacional.

Logros

- Taller para creación del Programa Cuidadores Indígenas de la Amazonía (Guainía y Amazonas).
- Plan de estudios acordado.
- Instalación de dos puestos regionales (Putumayo y Guainía) y uno nacional (Bogotá) de Cuidadores Indígenas de la Selva Amazónica.
- Recorridos terrestres, fluviales y vuelos con GPS por parte de los Cuidadores Indígenas de la Amazonía Colombiana sobre zonas de deforestación, incendios, acaparamiento de tierras en territorios indígenas, o zonas de conservación.
- 11 informes de recorridos territoriales para protección de la Amazonía, con detalle del recorrido, puntos cartográficos, reporte de amenazas encontradas y fotografías.
- Talleres acerca del impacto de los mercados del carbono sobre los pueblos indígenas en los Departamentos de Vaupés y Caquetá.
- Documento de recomendaciones y lecciones aprendidas por parte de los Pueblos Indígenas de la Amazonía Colombiana sobre los mercados del carbono.
- Acta de acuerdos de la sesión de la Mesa Indígena Amazónica Ambiental y de Cambio Climático - MIAACC.
- Programa dirigido por los locutores indígenas de la emisora y la guardia indígena con transmisión en Radio Waira y Radio Koreguaje estéreo.
- 3 boletines informativos.
- Adquisición de equipos de comunicación.
- Fortalecimiento de la página web de OPIAC.
- Creación de un banco de proyectos que permitan la minimización de la deforestación y el incentivo a la reforestación.
- Adquisición de equipos para el fortalecimiento de la Coordinación de Mujer, Niñez, Juventud y Familia de la OPIAC.
- 3 documentos de iniciativas productivas identificadas y priorizadas para su gestión en 3 departamentos: Guainía, Vaupés, Amazonas.
- Visitas de gestión a los departamentos de Caquetá, Guaviare y Putumayo y municipios focalizados para la incidencia en los planes de desarrollo departamentales y municipales.

Instituto Amazónico de Investigaciones Científicas - Sinchi

Proyecto: *Jardín Botánico de Plantas Medicinales de la Comunidad Juis Moniya*

Mena, Amazonas

Modalidad: subacuerdo

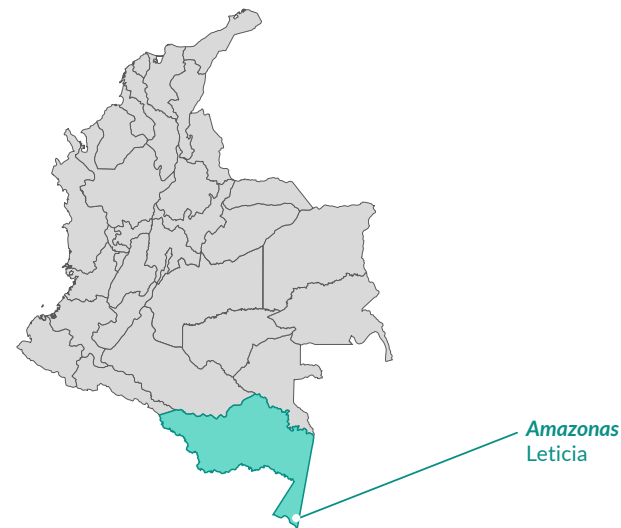
Descripción de la entidad

Corporación civil sin ánimo de lucro, de carácter público pero sometida a las reglas de derecho privado, cuya creación fue determinada por la Ley 99 de 1993.

Contexto

Este proyecto busca consolidar la creación de un Jardín Botánico por medio de la construcción de infraestructura nueva y la adecuación de espacios para el mantenimiento y propagación de la colección in vivo de plantas medicinales, en el marco del aprovechamiento sostenible de los recursos naturales, la autogestión para el fortalecimiento de la transmisión del conocimiento tradicional y el desarrollo sostenible por medio de emprendimientos verdes novedosos.

Geografía



Ejes temáticos

Componente:

Gobierno propio

Transversales

Línea:

Fortalecimiento

Educación

Objetivo general del proyecto

Implementar un jardín botánico de plantas medicinales en territorio de la comunidad indígena de Jussy Moniya Amena, Resguardo Tikuna Huitoto, Km. 9, Leticia, que fortalezca los sistemas de medicina tradicional, promueva el intercambio de las plantas medicinales, la transmisión del conocimiento asociado y aproveche manera sostenible el capital natural y cultural de la región Amazónica colombiana.

Objetivos específicos

1. Adecuar las instalaciones del jardín botánico de plantas medicinales.

2. Formular e implementar el "Plan de Acción del Jardín Botánico de Plantas Medicinales".

3. Realizar encuentros de guardianes de plantas medicinales para fortalecer el ejercicio propio de la medicina tradicional indígena.

Logros

- Construcción y dotación de la sede de investigación del jardín botánico
- Construcción de cajoneras para la manutención in vivo de la colección de plantas medicinales.
- Construcción de vivero de propagación de plantas medicinales con siembra de y mantenimiento de 1000 plántulas.
- Protocolos detallados de administración y mantenimiento de las instalaciones y las plantas del jardín botánico.

- Documento con el listado de la identificación taxonómica de las plantas de la colección final del Jardín Botánico; adicionalmente, exsiccados de las colecciones ingresados al Herbario Amazónico Colombiano del Instituto Sinchi.
- Plan de Acción del Jardín Botánico de Plantas Medicinales, con proyección a corto, mediano y largo plazo.
- Programa de capacitación a co-investigadores e intérpretes locales del jardín botánico en botánica, etnobotánica y negocios verdes, dictado por Sinchi - sede Leticia.
- Informe que contenga la hoja de ruta y evalúe la conveniencia de formar parte de la Asociación Colombiana de Jardines Botánicos.
- Materiales divulgativos con información del jardín botánico.

- Documento que resuma los contactos realizados y lugares de donde provienen los guardianes de semillas.
- Encuentro de guardianes de semillas de plantas medicinales que inaugure oficialmente el jardín botánico.
- 3 videos del encuentro de guardianes de semillas de plantas medicinales.

Beneficiarios

250 personas

80 familias

7.540 hectáreas

7 pueblos: ticuna, yagua, bora, cocama, yucuna, okaina y murui

1 Instancia organizativa: comunidad Jussy Moniya Amena

Aliados: Resguardo Tikuna Huitoto y Asociación Colombiana de Jardines Botánicos



Valor: \$579.491.900

Aporte PIVA:

\$439.883.400

Contrapartida:

\$139.608.500

Asociación de Cabildos Indígenas Tandachiridu Inganokuna

Proyecto: **fortalecimiento de la gobernanza territorial, mediante la implementación de las líneas de gestión del plan de manejo ambiental y cultural, para la restauración de ecosistemas degradados en los territorios de los 5 Resguardos de la Asociación Tandachiridu Inganokuna y comunidades campesinas vecinas del departamento Caquetá.**

Modalidad: subacuerdo

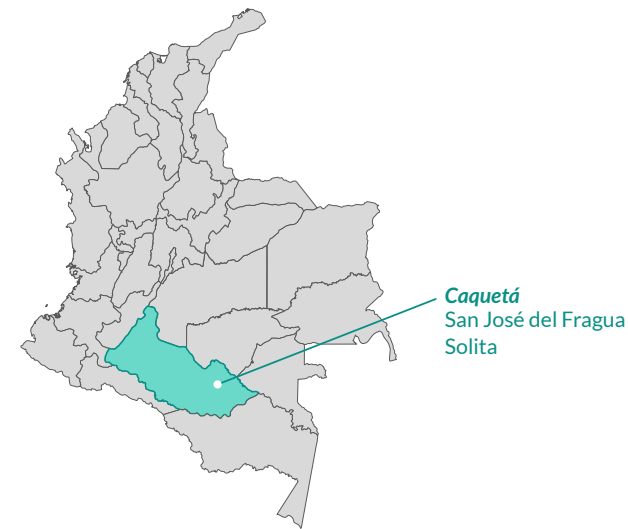
Descripción de la entidad

Entidad de derecho público de carácter especial con jurisdicción en el departamento del Caquetá, inscrita en el registro de Asociaciones de Cabildos y/o Autoridades Tradicionales Indígenas.

Contexto

Las comunidades de los territorios Inga de Caquetá presentan debilidades en sus capacidades de gobernanza territorial y de relacionamiento intercultural, por lo que enfrentan desafíos socio ambientales relacionados con la deforestación y degradación de los bosques al interior de los resguardos y veredas campesinas vecinas. Para garantizar la gobernanza territorial se plantea fortalecer las capacidades de los comités territoriales de los cabildos de los resguardos que integran la Asociación Tandachiridu Inganokuna.

Geografía



Ejes temáticos

Componente:

Territorio y medio ambiente

Gobierno propio

Transversales

Línea:

Acuerdos interculturales

Monitoreo biocultural

Fortalecimiento

Objetivo general del proyecto

Fortalecer la gobernanza territorial de las comunidades del pueblo inga del departamento del Caquetá y en la relación con los vecinos de sus resguardos para la restauración de ecosistemas degradados.

Objetivos específicos

1. Aplicar el cumplimiento de los acuerdos interculturales de uso y manejo de los territorios según códigos culturales y planes ambientales.
2. Promover la medicina tradicional del pueblo inga mediante la orientación de los médicos tradicionales (sinchikunas) para la protección del territorio y sus seres y existencias.
3. Construir de manera concertada acuerdos interculturales de conservación con comunidades campesinas vecinas de los Resguardos Ingas de Caquetá.
4. Restaurar áreas ecológicas degradadas de cabeceras y rondas hídricas como medida de protección del territorio.
5. Socializar los resultados alcanzados con el proyecto.

Logros

- Capacitación teórico-práctica a los Comités Territoriales en Sistemas de Información Geográfica para el manejo y uso del territorio.
- Monitoreo local participativo de la biodiversidad en zonas de conservación definidas en los planes de manejo ambiental y cultural de los Resguardos Inga.
- Señalización y georreferenciación de áreas de importancia estratégica al interior y en los linderos de los Resguardos.
- Brigadas de medicina tradicional en los resguardos para la sanación espiritual, protección, autocuidado en las comunidades y el territorio.
- Foro en educación ambiental con representantes de comunidades indígenas, campesinas, autoridades ambientales y organizaciones no gubernamentales en centro poblado de Yurayaco.
- Acuerdos interculturales firmados entre los 5 Resguardos Inga y vecinos.
- Viveros transitorios para la propagación de material vegetal para reforestación en cada uno de los resguardos indígenas.
- Reforestación de las cabeceras y rondas hídricas al interior de los resguardos.
- Mapa de modelo de corredor ecológico de los 5 resguardos.
- Materiales didácticos de educación ambiental para la promoción y divulgación de los acuerdos interculturales de conservación.

Beneficiarios

488 personas
31 familias
4.954 hectáreas
1 pueblo: inga

5 Instancias organizativas: Resguardos: Cusumbe-Aguablanca, Niñeras, San Antonio de Fragua, San Miguel y Yurayaco

Valor: \$ 1.038.185.000

Aporte PIVA:
\$918.452.000
Contrapartida:
\$119.733.000

Cabildo Indígena del Resguardo de Puerto Nare en el departamento del Guaviare y Fundación Tropenbos Colombia

Proyecto: *manekone karijona esemari tae*: vamos al camino hacia el fortalecimiento cultural y territorial de la comunidad Carijona de Puerto Nare, Guaviare

Modalidad: convenio

Descripción de la entidad

Cabildo Indígena del Resguardo de Puerto Nare en el departamento del Guaviare tiene como aliado para la implementación de este proyecto PIVA a Fundación Tropenbos Colombia, entidad sin ánimo de lucro.

Contexto

Este proyecto ha sido diseñado a partir de las iniciativas planteadas por la comunidad carijona del Resguardo de Puerto Nare en la consulta previa para la etno-reparación ordenada por la sentencia T 080-2017 de la Corte Constitucional. Dicha Sentencia reconoce las afectaciones al ambiente sano, la salud, la seguridad alimentaria y la integridad cultural de la comunidad ocasionadas por el Programa de Erradicación de Cultivos Ilícitos Mediante Aspersión Aérea con Glifosato PECIG (1995 - 2015) y ordena un proceso de reparación cultural.

El proyecto condensa un conjunto de las propuestas del proceso de consulta previa de la sentencia T 080, que buscan integrar el fortalecimiento cultural, la restauración ambiental y el desarrollo inicial de alternativas de economía propia basada en la naturaleza.

Geografía



Ejes temáticos

Componente:

Territorio y medio ambiente

Gobierno propio

Economía y producción

Mujer y familia

Transversales

Línea:

Planificación y manejo Territorio ancestral

Fortalecimiento

Prácticas - Autonomía

Producción local - Soberanía

Educación propia - Lengua Comunicaciones

Objetivo general del proyecto

Fortalecer el territorio y la cultura del pueblo carijona del resguardo de Puerto Nare, Guaviare.

Objetivos específicos

1. Recopilar información acerca de la lengua materna y medicina tradicional con nuestros abuelos y médicos tradicionales, sabedores de la etnia.
2. Implementar estrategias de reconocimiento y aprendizaje de la lengua y la medicina ancestral para los niños, jóvenes y adultos.
3. Desarrollar de proyectos restauración ecológica y de economía propia.
4. Elaborar materiales para educación y la revitalización de la lengua y la cultura carijona.

Logros

- Programa de enseñanza de la lengua con todos los clanes: actividades de transmisión de la lengua a través de encuentros en los que se enseñe en la práctica.
- Documento de zonificación ambiental y cartografía del resguardo de Puerto Nare y el territorio ancestral.
- Inventario de lugares de importancia cultural, fuentes hídricas y especies identificadas.
- Documento dirigido a la Comisión Nacional CNTI y ANT para el proceso de ampliación del resguardo como medida salvaguarda de la comunidad carijona y de reparación derivada de la sentencia T-080.
- Taller de restauración ecológica, implementación de viveros y Jardín Botánico.
- Restauración de 5 hectáreas afectadas por la potrerización.
- Taller piloto de aprovechamiento y transformación de especies silvestres y de la chagra.
- Taller de monitoreo y avistamiento comunitario de aves.
- Visitas a experiencias de restauración ecológica producción y turismo comunitario.
- Plan de revitalización de la lengua carijona.
- Documento guía de enseñanza de la lengua carijona para la educación formal y no formal.
- Canasto didáctico con al menos 6 materiales pedagógicos.
- Página web con el proceso etnoeducativo y los resultados del proyecto.
- Piezas documentales y audiovisuales para el fortalecimiento de la identidad y la revitalización cultural carijona.

Beneficiarios



210 personas
35 familias
19.093 hectáreas
1 pueblo: carijona
1 instancia organizativa: Resguardo Indígena de Puerto Nare

Aliados: Tropenbos, ANT y CNTI.



Valor: \$927.665.000

Aporte PIVA:
\$786.494.000
Contrapartida:
\$141.171.000

Asociación Intercomunitaria - Painü

Proyecto: fortalecimiento del etnoturismo en las comunidades indígenas ubicadas alrededor de los lagos y quebrada Yahuaraca, mediante la implementación de un modelo de negocio

Modalidad: subacuerdo

Descripción de la entidad

Organización sin ánimo de lucro, comunitaria y con un interés solidario de base.

Contexto

Desde la formulación del Plan de ordenación y manejo de la Microcuenca Yahuaraca (POMCA, 2006), se han encaminado esfuerzos por planificar el uso del territorio Yahuaraca, en dicho instrumento, se identifican cinco unidades de manejo con relación al uso del suelo, en donde se determinan las áreas de desarrollo de actividades turísticas, sin embargo, este proceso de planificación tiene una baja participación de las comunidades indígenas debido a un turismo comunitario incipiente por la falta de organización.

Es necesario consolidar un modelo de negocio de etnoturismo con enfoque de cadena de valor que articule los emprendimientos comunitarios y permita ofertar servicios turísticos de calidad, de manera que contribuya a dinamizar la economía de las familias indígenas que habitan sobre el sistema lagunar Yahuaraca.

Geografía



Ejes temáticos

Componente:

Territorio y medio ambiente Acuerdos interculturales

Economía y producción Etnoturismo y turismo de la naturaleza

Transversales Comunicaciones

Línea:

Acuerdos interculturales

Etnoturismo y turismo de la naturaleza

Comunicaciones

Beneficiarios



2948 personas

701 familias

1.147 hectáreas

3 pueblos: ticuna, cocama y yagua.

6 instancias organizativas: comunidades indígenas de La Playa, El Castañal, San Sebastián de los Lagos, San Antonio, San Juan de los Parente y San Pedro.



Valor: \$339.000.000

Aporte PIVA:

\$300.000.000

Contrapartida:

\$39.000.000

Objetivo general del proyecto

Fortalecer el etnoturismo en las comunidades indígenas ubicadas alrededor de los lagos y quebrada Yahuaraca, mediante la implementación de un modelo de negocio sostenible con enfoque de cadena de valor (Leticia, Amazonas).

Objetivos específicos

1. Socializar a la asamblea de cabildos indígenas y comunidades, la hoja de ruta para la ejecución del Proyecto e implementación del modelo de negocio etnoturístico con enfoque de cadena de valor.

2. Levantar el autodiagnóstico de la situación actual del turismo en las comunidades indígenas focalizadas.

3. Generar acuerdos para el manejo y operación del turismo al interior de las comunidades indígenas focalizadas.

4. Elaborar de forma participativa el modelo de negocio etnoturístico intercomunitario con enfoque de cadena de valor, bajo orientación de la Asociación Intercomunitaria Painü.

5. Implementar el modelo de negocio etnoturístico intercomunitario con enfoque de cadena de valor, mediante el pilotaje de una experiencia de prestación de servicios turísticos por comunidad.

Logros

- 6 actas de socialización
- Documento de relatoría de la jornada de Planificación y gestión del turismo con las comunidades en temas claves para la prestación de servicios turísticos.
- 6 planes de trabajo por comunidad con descripción de actividades para la implementación del modelo de negocio etnoturístico.

- Diagnóstico participativo de la situación actual del turismo en las comunidades indígenas focalizadas.
- Mapa de zonificación de áreas de interés turístico.
- Documento de caracterización de la oferta y demanda turística en los lagos y quebrada Yahuaraca.

- Documento Visión indígena del turismo en las comunidades indígenas ubicadas alrededor de los lagos y quebrada Yahuaraca.
- Acuerdos de manejo turístico intercomunitario validados y aprobados en las comunidades.
- Capacitación en marco normativo del turismo y contextualización del sector turístico, así como los retos para la planificación y gestión del turismo.
- Pieza gráfica con línea de tiempo del contexto histórico del desarrollo del turismo en los lagos y quebrada Yahuaraca.

- Plan estratégico organizativo y Plan de negocio etnoturístico intercomunitario
- Portafolio del plan etnoturístico
- Certificaciones a 30 personas de las comunidades en guianza turística y gastronomía indígena.

- Convenio de asociatividad para la prestación de servicios turísticos entre la Asociación Intercomunitaria PAINÜ y comunidades indígenas.
- Construcción de Puntos de recepción a visitantes en las comunidades indígenas del sistema lagunar Yahuaraca.
- Adecuación del puerto de acceso de la Asociación Intercomunitaria Painü y dotación de equipamientos para el mejoramiento del transporte fluvial.
- Adecuación de senderos de interpretación etnoturística, ornato y limpieza comunitaria.

Comunidad Indígena Ja+ni D+ona (Jateni Dtona) Portal Fraguita

Proyecto: **fomentar las economías propias y la construcción de un modelo de negocio**

Modalidad: subacuerdo

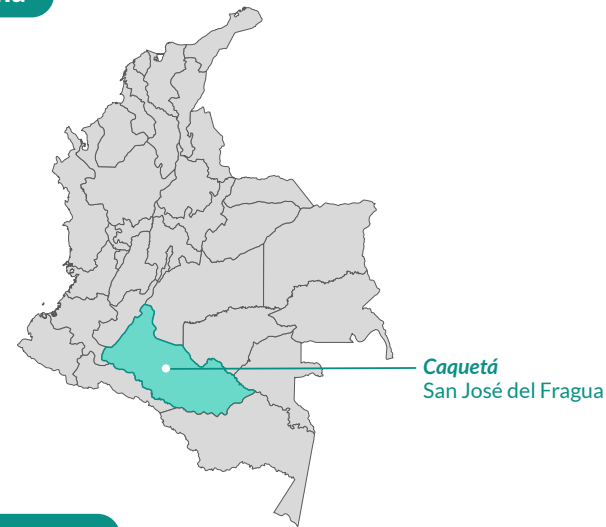
Descripción de la entidad

La comunidad indígena Ja+ni D+ona del pueblo murui muina, se encuentra ubicada en los Portales de la Fragua en el municipio de San José del Fragua, departamento del Caquetá. Nos asentamos hace 7 años en este territorio a causa del desplazamiento forzado que hubo en el lugar de origen (departamento del Amazonas).

Contexto

En acuerdos con las autoridades tradicionales emprendimos la iniciativa de producir, transformar y comercializar ají fekoj+ con la finalidad de generar garantías económicas a los miembros de la comunidad. El punto de quiebre de todas las iniciativas económicas es la comercialización y la constitución de empresa, es por eso que en este punto, por medio de este proyecto PIVA queremos apuntar a generar un proyecto piloto a partir de nuestra ancestralidad.

Geografía



Ejes temáticos

Componente:

Economía y producción

Mujer y familia

Línea:

Iniciativas económicas
Ingresos productivos

Producción local - Soberanía

Beneficiarios



87 personas
49 familias
100 hectáreas
1 pueblo: murui muina



Valor: \$425.870.500

Aporte PIVA:
\$360.860.000
Contrapartida:
\$65.010.500

Objetivo general del proyecto

Identificar una estrategia intercultural que permita el fortalecimiento de los conocimientos ancestrales para fomentar economías propias y la construcción de un modelo de negocio acorde a la estructura propia de gobierno, justicia y del dominio ambiental y territorial.

Objetivos específicos

1. Identificar a partir de la experiencia de los tradicionales y la población indígena de la comunidad, una alternativa de negocio basada en las economías propias del pueblo uitoto.

2. Generar proyecto piloto para la transformación y comercialización del ají fekoj+.

3. Construir un estudio de mercado que lleve a una potencial cadena de comercialización del jji fekoj+.

Logros

- Identificación y análisis de las principales problemáticas y soluciones ambientales del territorio a partir de la tradición y el conocimiento propio.
- Inventario de plantas nativas de la comunidad.
- Documento técnico del intercambio de experiencias sobre la chagra en territorios de origen con cobertura vegetal conservada.
- Documento técnico del intercambio de experiencias sobre la chagra en zonas deforestadas, degradadas y el inventario de las semillas adquiridas.
- Matriz del potencial productivo del ají Fekoj+ en los territorios degradados y en los de origen con conservación vegetal.
- Documento técnico del encuentro de tradicionales y líderes donde se oriente sobre el origen de las semillas y el calendario de vida relacionado a la chagra.
- Banco de semillas y cuidados tradicionales.
- Realización del baile yua+ buinaima.

- Diagnóstico de la capacidad de producción de ají de la comunidad
- Protocolo del procedimiento de transformación, certificados de manufactura y de buenas prácticas de alimentos
- Identificación de técnicas tradicionales del ahumado, del deshidratado, de la pulverización, del almacenamiento, y la transformación del ají.
- Análisis de laboratorio para determinar los nutrientes que tiene el ají de la comunidad
- Documento que especifique las diferentes certificadoras, costos y garantías en el mercado para la certificación de calidad y valor agregado del ají.

- Diseño de etiqueta, marca presentación del producto
- Propuesta de difusión publicitaria para presentar el ají fekoj+.
- Documento de cadena de mercado oferta y demanda a nivel regional, nacional e Internacional del Ají fekok+
- Documento de informe final del modelo de negocio propio de la comunidad Ja+eni D+ona.

Resguardo Indígena Comeyafú

Proyecto: fortalecimiento de la soberanía alimentaria a través del empoderamiento cultural de las mujeres indígenas del resguardo Comeyafú bajo río Caquetá

Modalidad: co-ejecución

Descripción de la entidad

El Resguardo Indígena Comeyafú está compuesto por cinco comunidades de afinidad del ritual del Yurupary. El territorio se encuentra habitado por diferentes grupos étnicos procedentes de diferentes lugares como Mirití, Apaporis, Medio Caquetá, Vaupés, Putumayo, entre otros.

Contexto

Desde tiempos ancestrales las comunidades asentadas en la jurisdicción del resguardo de Comeyafú de la Pedrera, Amazonas, hemos propendido por la conservación de los recursos naturales siguiendo el consejo y cumpliendo las enseñanzas transmitidas a través de la abundancia que motivan la preparación, organización y realización de los bailes tradicionales, con el fin de limpiar, curar, sanar, prevenir, proteger y armonizar el uso y manejo del territorio ancestral que nos fue legado. Acorde a lo anterior, la chagra es en un punto común, central y vital de participación de la mujer como cuidadora, administradora y generadora de abundancia para la multiplicación de las semillas en la chagra. Se busca así motivar el vínculo chagra-mujer a través de la participación activa y comprometida de la mujer, quienes por historia son las que sanan, cuidan, conservan y administran su extensa biodiversidad.

Geografía



Ejes temáticos

Componente:

Mujer y familia

Economía y producción

Línea:

Producción local - Soberanía
Prácticas - Autonomía

Iniciativas económicas

Objetivo general del proyecto

Fortalecer la soberanía alimentaria, desde el empoderamiento de la mujer en la cultura, a partir de la realización de una chagra comunitaria, en cada una de las cinco comunidades que hacen parte del resguardo de Comeyafú, motivando la recuperación de semillas y plantas medicinales de origen, dando vida a la cultura y abriendo las posibilidades a propuestas de productividad y gobernanza.

Objetivos específicos

1. Fortalecimiento de la soberanía alimentaria a través del empoderamiento cultural de las mujeres indígenas del resguardo Comeyafú bajo río Caquetá-Sembrando juntos cosechamos cultura.
2. Realizar jornadas de Intercambio de conocimiento asociado a la realización de una chagra.
3. Realizar mingas comunitarias para la realización y mantenimiento de chagras.
4. Compra de casa para un centro de acopio y administración de los productos.

Logros

- Asamblea de Socialización e inicio del proyecto
- Asamblea de evaluación y cierre del proyecto
- Informe final de todas las actividades del proyecto que incluya valoración y acciones a futuro o de continuidad del proceso.
- Recorridos para la recopilación y acopio de las semillas de la chagra.
- Documento con el conocimiento asociado a la siembra de las semillas recogidas.
- Intercambio de conocimiento asociado a la realización de la chagra y siembra de especies en las 5 comunidades: Renacer, Yucuna, Tanimuca, Angostura y Bacurí.
- Mingas comunitarias para marcada, roza tumba y repique del terreno de la chagra en las 5 comunidades.
- Mingas de siembra, limpieza general y sostenimiento de la chagra en las 5 comunidades.
- Documento sobre soberanía alimentaria desde el empoderamiento de la mujer del Resguardo Comeyafú en las 5 comunidades.
- Video clip de proceso del proyecto de soberanía alimentaria.
- Compra de casa para un centro de acopio y administración de los productos.

Beneficiarios



830 personas
174 familias
19.180 hectáreas
16 pueblos: miraña, yukuna, yeral, tanimuca, matapí, macuna, cubeo, carijona, barasano, bora, yauna, ticuna, itano, letuama, tatuyo y murui muina.
5 instancias organizativas: comunidades indígenas de Renacer, Yucuna, Tanimuca, Angostura y Bacurí.



Valor: \$590.660.000

Aporte PIVA:
\$550.000.000
Contrapartida:
\$40.660.000

Asociación de Autoridades Tradicionales Indígenas de las Comunidades del Área de influencia directa de la microcentral hidroeléctrica de Mitú - AATICAM

Proyecto: **fortalecimiento de la autonomía alimentaria de las familias indígenas mediante apoyo al transporte terrestre de los productos agrícolas tradicionales y pasajeros de las comunidades de las asociaciones de AATICAM, AATAC y OZCIMI en el municipio de Mitú, Departamento del Vaupés**

Modalidad: co-ejecución

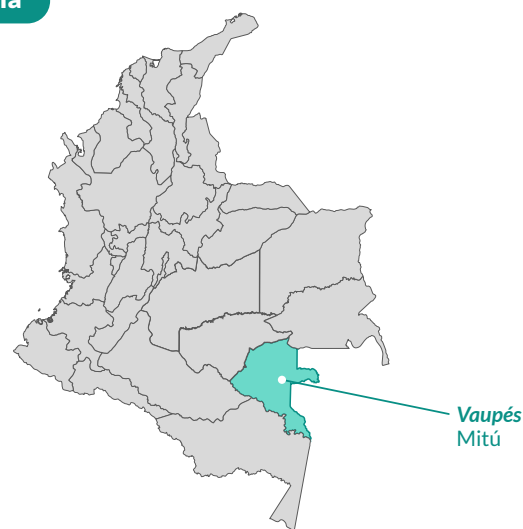
Descripción de la entidad

AATI de las comunidades indígenas del área de influencia directa de la microcentral hidroeléctrica de Mitú.

Contexto

Conformada por 8 comunidades indígenas; que ha venido participando activamente en la elaboración de la propuesta de fortalecimiento del transporte de carga y pasajeros, debido a una gestión ineficiente por parte de la institucionalidad de ofrecer un servicio a los habitantes de la Carretera Vía Mitú – Monforth. El proyecto tiene impacto directo sobre la economía familiar indígena de las comunidades asentadas sobre esta carretera, como también tiene un impacto directo sobre los Planes de vida indígena de la OZCIMI, AATIAM, AZATIA y AATICAM, en los cuales se ha priorizado un sistema de transporte fluvial o terrestre para apoyar la movilización social entre comunidades como una manera de integración y el intercambio de conocimientos, saberes y alimentos con las dinámicas del mercado local indígena en Mitú.

Geografía



Ejes temáticos

Componente:	Línea:
Territorio y medio ambiente	Sitios sagrados
Economía y producción	Fortalecimiento
Transversales	Iniciativas económicas

Objetivo general del proyecto

Apoyar los esfuerzos familiares y comunitarios para el transporte y movilización de productos alimentarios, agrícolas, pecuarios y de pasajeros de las comunidades asentadas en la vía Mitú-Monforth, acercándolas a las dinámicas del mercado tradicional indígena de la ciudad de Mitú.

Objetivos específicos

1. Realizar actividades de alistamiento y sensibilización con las comunidades vinculadas al proyecto.
2. Desarrollar la reglamentación y funcionalidad entre los comités de mujeres de AATICAM, AATIAM y OZCIMI para la operación regular del transporte de productos agropecuarios y de pasajeros en la zona de cobertura del trayecto.
3. Adecuar el apoyo administrativo requerido para la implementación tecnológica para el funcionamiento de la “chagra móvil”.
4. Adquirir un vehículo de transporte de carga pesada (tipo chiva - bus escolar) para apoyar la movilización de productos alimenticios agrícolas y pecuarios de las familias indígenas y comunidades asentadas en el trayecto Mitú-Monforth hasta la comunidad Bogotá Cachivera.

Logros

- Acta de socialización.
- Documento de la experiencia de mejoramiento de saberes y conocimientos sobre el manejo de semillas y alimentos tradicionales.
- Manual operativo de la “chagra móvil”.
- Conformación del comité operativo y acuerdos sobre la implementación de la “chagra móvil”.
- Taller de formación al personal de tripulación sobre tratamiento de los usuarios y contextos del reglamento operativo de la “chagra móvil”.
- Documento de línea base para la caracterización de usuarios de la “Chagra Móvil”
- Implementar un software contable y gerencial para la “Chagra Móvil”
- Adquirir un vehículo.
- Documento técnico sobre la experiencia e informe de resultados de la implementación de la “chagra móvil”.

Beneficiarios



634 personas
12 familias
37.905 hectáreas
12 pueblos: cubeo, wanano, tucano, desano, bara, tuyuca, siriano, yuruti, kakua, curripaco, macuna y tatuyo
3 instancias organizativas: AATICAM, AATAC Y OZCIMI



Valor: \$627.220.000

Aporte PIVA:
\$564.000.000
Contrapartida:
\$63.220.000

CEMI - Asociación de Autoridades Tradicionales Indígenas de la Zona de Yapú: Asatríz

Proyecto: **Kumuã Yoamara, transmisión de los sistemas de conocimiento y fortalecimiento de la autoridad ancestral para el manejo tradicional del territorio**

Modalidad: subacuerdo

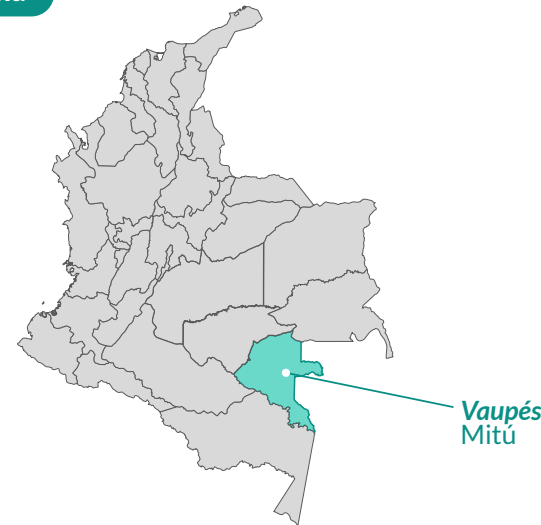
Descripción de la entidad

Las comunidades tukano oriental de la zona de Yapú se organizaron a través de la AATI ASATRIZY y es aliado con la ONG Centro de Estudios Médicos Interculturales (CEMI) para este proyecto PIVA.

Contexto

El proyecto busca fortalecer la autoridad ancestral de la Kumuã Yoamara y garantizar la transmisión de los sistemas de conocimiento, mediante el apoyo a los sabedores, la visibilización de su trabajo en las ceremonias de iniciación y de rezo de leche. ASATRIZY acordó que los sabedores de la KUMUÃ YOAMARA son un órgano de decisión y guía del Plan de Vida. Esta autoridad se ha venido socavando por diferentes influencias y cada vez menos jóvenes quieren aprender las especialidades culturales, fundamento de nuestra forma de vida.

Geografía



Ejes temáticos

Componente:	Línea:
Territorio y medio ambiente	Planificación y manejo
Gobierno propio	Fortalecimiento
Transversales	Conocimientos y prácticas Educación Medicina tradicional

Objetivo general del proyecto

Fortalecer la autoridad ancestral en cabeza de los sabedores y mayores de la KUMUÃ YOAMARA para garantizar la transmisión de los sistemas de conocimiento y el manejo tradicional del territorio.

Objetivos específicos

1. Fortalecimiento de la autoridad ancestral.
2. Transmisión de los sistemas de conocimiento
3. Diseño de la Escuela de Formación Tradicional
4. Fortalecimiento de la organización.

Logros

- Ceremonia tradicional de apertura
- Reparación y adecuación de 8 malocas en las 8 comunidades.
- Ceremonias tradicionales de inauguración de las 8 malokas.
- Realización de Ritos de iniciación en las 8 comunidades.
- Diseño básico de la Escuela de Formación Tradicional: elaboración documento básico que recoja el plan y el currículo de la escuela de formación tradicional.
- Construcción de cuatro espacios básicos de la Escuela de Formación Tradicional.
- Construcción sede Asatríz.



Beneficiarios

860 personas
130 familias
123.397 hectáreas
5 pueblos: taco, bara, carapana, tuyuca y tucano
Instancias organizativas: 8 comunidades

Aliados: CEMI



Valor: \$672.400.000

Aporte PIVA:
\$612.400.000
Contrapartida:
\$60.000.000

Consejo Indígena del Territorio Indígena Mirití Parana Amazonas - CITMA

Proyecto: **sembrando nuestra política de formación de mujeres de vida. Fortalecimiento de la autonomía cultural y la soberanía alimentaria de los pueblos indígenas del Resguardo Mirití-Paraná, Amazonas**

Modalidad: subacuerdo

Descripción de la entidad

Asociación indígena creada en el marco del Decreto 632 de 2018.

Contexto

Responder al desafío que representa para la soberanía alimentaria y la pervivencia cultural de nuestros pueblos que los jóvenes se distancien de las prácticas y el conocimiento tradicional; que la diversidad ancestral de las chagras se haya ido reduciendo y se hayan debilitado algunas de nuestras estrategias alimentarias (patios familiares) y que las mujeres no hayamos sido reconocidas ampliamente como protagonistas de los procesos organizativos y políticos.

Geografía



Ejes temáticos

Componente:

Economía y producción

Transversales

Línea:

Producción local - soberanía

Ingresos productivos
Fortalecimiento organizativo

Objetivo general del proyecto

Fortalecer los conocimientos y prácticas culturales realizadas en la cotidianidad en los pueblos indígenas del Resguardo Mirití.

Objetivos específicos

1. Fortalecer espacios de información y evaluación de procesos organizativos.
2. Fortalecer los procesos de manejo de los espacios y sistemas productivos de cultivo y recolección (chagra).
3. Fortalecer iniciativas de producción avícola.
4. Fortalecer espacios de cultivo de alto valor medicinal que permita mantener el equilibrio en la relación naturaleza-cultura.
5. Fortalecer espacios de cultivos frutales.

Logros

- Socialización del proyecto.
- Reunión cierre del proyecto.
- Trabajo comunitario en 5 comunidades: Oiyaka, Castaño, Puerto Guayabo, Wakaya y Mamurá.
- Encuentro comunitario local de intercambio y cierre de actividades de manejo de espacios y sistemas productivos.
- Trabajo comunitario en la comunidad Puerto Nuevo.
- Encuentro comunitario local de intercambio y cierre de actividades de producción avícola.
- Trabajo comunitario en 3 comunidades: Puerto Libre, Bellavista y Jariye.
- Encuentro comunitario local de intercambio y cierre de actividades de cultivos de alto valor medicinal.
- Trabajo comunitario en 3 comunidades: Puerto Lago, Villanueva y Quebrada Negra.
- Encuentro comunitario local de intercambio y cierre de actividades de cultivos frutales.

Beneficiarios



1100 personas

130 familias

1.557.156 hectáreas

12 pueblos: yukuna, tanimuka, matapí, makuna, caviyarí, miraña, letuama, maku, cubeo, yauna, murui y carijona
13 instancias organizativas: comunidades de Puerto Lago, Quebrada Negra, Villa Nueva, Puerto Castaño, Oyaká, Puerto Nuevo, Puerto Guayabo, Guacayá, Puerto Libre, Bellavista, Mamurá, Jariyé y Santa Isabel



Valor: \$505.750.000

Aporte PIVA:
\$450.000.000
Contrapartida:
\$55.750.000

Consejo Indígena del Territorio Indígena Yaigojé Apaporis - CITYA - Fundación Gaia Amazonas

Proyecto: **Fortalecimiento de la soberanía alimentaria de las comunidades del territorio indígena Yaigojé Apaporis y de la participación política de las mujeres en las estructuras de gobierno propio como ejes del equilibrio territorial**

Modalidad: subacuerdo

Descripción de la entidad

Asociación indígena creada en el marco del Decreto 632 de 2018.

Contexto

A partir del Régimen Especial de Manejo del PNN Yaigojé Apaporis, las mujeres iniciaron un proceso de investigación propia sobre los conocimientos y las prácticas del manejo territorial: el trabajo de la chagra, la soberanía alimentaria, la crianza de las nuevas generaciones, entre otros. Esto impulsó el proceso organizativo de las mujeres y visibilizó la importancia del trabajo entre hombres y mujeres para el manejo del territorio.

Geografía



Ejes temáticos

Componente:	Línea:
Territorio y medio ambiente	Acuerdos interculturales
Gobierno propio	Fortalecimiento
Economía y producción	Ingresos - productivos
Mujer y familia	Producción local soberanía
Transversales	Conocimientos y practicas

Objetivo general del proyecto

Mejorar el bienestar de las comunidades del territorio indígena Yaigojé Apaporis a partir del fortalecimiento de la soberanía alimentaria de las comunidades y de la participación política de las mujeres en las estructuras de gobierno propio como ejes del equilibrio territorial.

Objetivos específicos

1. Fortalecer la participación política de las mujeres desde sus conocimientos, prácticas e intereses como estrategia para la consolidación del gobierno propio desde lo comunitario hasta lo territorial.
2. Fortalecer la participación política de las mujeres desde sus conocimientos, prácticas e intereses como estrategia para la consolidación del gobierno propio desde lo comunitario hasta lo territorial.
3. Generar capacidades de planeación, gestión y administración a través de la realización de una formación inicial en buenas prácticas financieras.

Logros

- Congreso de Mujeres de Yaigojé Apaporis.
- Realización de un recorrido a lo largo del Territorio Indígena Yaigojé Apaporis para el fortalecimiento del sistema alimentario propio y de la participación política de las mujeres.
- Taller de sistematización y análisis de la información entregada por las coordinadoras comunitarias y del trabajo realizado a lo largo del recorrido por el territorio.
- Taller de formación en buenas prácticas financieras.

Beneficiarios



1919 personas
446 familias
1.031.559 hectáreas
12 pueblos: yukuna, tanimuka, matapí, makuna, caviyarí, miraña, letuama, maku, cubeo, yauna, uitoto y carijona.
21 instancias organizativas: comunidades de Unión Jirijirimo, La Playa, Puerto Sabana, Awaurita, Paromena, Bocas del Pirá, Puerto Cordillera, Bellavista, Centro Providencia, Puerto Cedro; Jotabeyá, Aguas Blancas, Campo Alegre, Puerto Solano, Caño Laurel, Puerto Curupira, Bocas de Ugá, Vistahermosa, Puerto Ñumi, Bocas del Taraira y Santa Clara.

Aliados: Fundación Gaia Amazonas

Valor: \$721.457.000



Aporte PIVA:
\$600.000.000
Contrapartida:
\$121.457.000

Corporación para el crecimiento y gestión humana - GESTA

Proyecto: **la niña- mujer de los pueblos indígenas constructora y lidereza con identidad ancestral y cultural en el departamento del Guainía**

Modalidad: subacuerdo

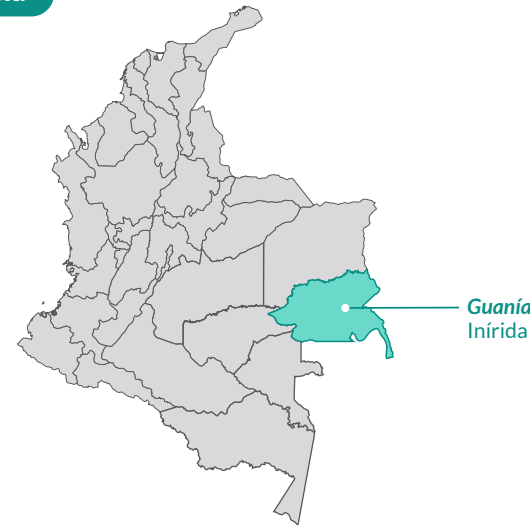
Descripción de la entidad

GESTA es una Corporación sin ánimo de lucro y es aliado para este proyecto PIVA con el Resguardo El Paujil Limonar y las comunidades Laguna Matraca, Platanillal, Cimarrón, Cucurital, Porvenir y 25 de Julio.

Contexto

Gesta desde hace 15 años ha realizado acciones conjuntas en el departamento del Guainía con el ICBF, Ministerio de Cultura, Gobernación, Alcaldía y las autoridades indígenas, en temas de niñez y adolescentes de los pueblos indígenas. Con este proyecto PIVA Se plantea un espacio de trabajo y diálogo permanente entre lideresas, sabedoras, madres e hijas y jóvenes, sobre el reconocimiento de su cultura, a través de la cosmovisión, tradiciones, técnicas artesanales, semillas, siembra, medicina tradicional, indumentaria, música, danza y gastronomía, entre otros elementos que componen su cultura e identidad.

Geografía



Ejes temáticos

Componente:	Línea:
Gobierno propio	Fortalecimiento
Economía y producción	Prácticas - autonomía
Mujer y familia	Fortalecimiento
Transversales	Conocimientos y prácticas

Objetivo general del proyecto

Construir y consolidar un espacio permanente de formación e interlocución con las niñas-mujeres del resguardo Paujil basada en conocimientos y valores etno- culturales, donde se promueva su empoderamiento generando sus proyectos de vida para garantizar su sostenibilidad económica en armonía con su contexto social, ambiental y cultural.

Objetivos específicos

1. Identificar los escenarios de participación de las mujeres en el Resguardo El Paujil, sus factores de protección y entornos propicios para el liderazgo en su comunidad.
2. Brindar un espacio permanente de formación e interlocución con enfoque de género a través de los talleres con sentido de pertenencia étnica-cultural.
3. Promover el empoderamiento de las mujeres con espacios participativos y de entendimiento, donde generen sus proyectos de vida para garantizar su sostenibilidad económica en armonía con su contexto social, ambiental y cultural.
4. Recuperar, vivenciar y socializar los diferentes valores de protección y preservación ambiental por etnias como factor de transmisión de sentido de pertenencia etnocultural en lo concerniente a semillas, artesanías y medicina tradicional.
5. Generar un espacio permanente y sostenible de mujeres frente a las autoridades indígenas y la institucionalidad en apoyo al grupo de las mujeres empoderadas.

Logros

- Conversatorios con mujeres adolescentes sobre el ejercicio de su liderazgo e identidad cultural indígena como mujer.
- 4 murales de pintura.
- Taller vivencial y experiencial sobre Liderazgos femeninos de los pueblos indígenas a nivel latinoamericano, nacional y local.
- Tres proyectos de vida ejemplarizantes por etnia, que reflejen transformaciones en su entorno como mujeres empoderadas protectoras de su territorio, recuperación de la memoria, tradiciones y costumbres.
- Elaboración de artesanías autóctonas (cerámicas, canastos, catumare, soplador, entre otros).
- Organigrama con nombres y cargos.
- Modelo de una organización de mujeres adolescentes-jóvenes en cada comunidad.

Beneficiarios



400 personas
200 familias
52.296 hectáreas
6 pueblos: sikuani, curripaco, puinave, piapoco, yeral y cubeo
7 instancias organizativas: comunidades de la Laguna Matraca, Platanillal, Cimarrón, Cucurital, Porvenir, 25 De Julio y el resguardo Paujil-Limonar



Valor: \$171.340.000

Aporte PIVA:
\$153.000.000
Contrapartida:
\$18.340.000

Asociación de Cabildos Indígenas Municipio de Villagarzón Putumayo - ACIMVIP

Proyecto: **recuperación y aprovechamiento sostenible de ecosistemas estratégicos naturales de canangucha (*mauritia flexuosa*) en el territorio del Pueblo Inga de Villagarzón, como estrategia de mitigación a los efectos del cambio climático**

Modalidad: subacuerdo

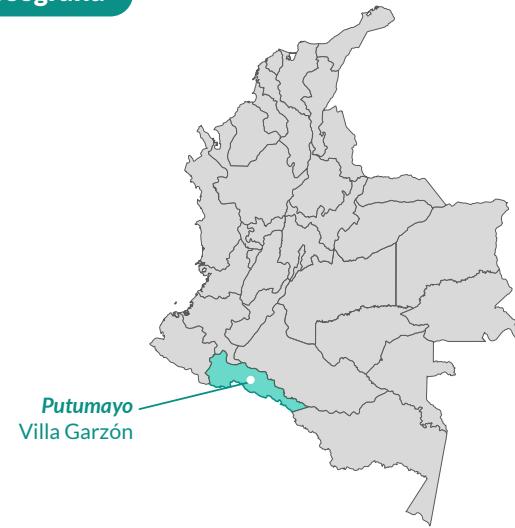
Descripción de la entidad

La Asociación de Cabildos Indígenas Municipio de Villagarzón Putumayo - ACIMVIP cuenta como aliado con la Alcaldía del Municipio de Villagarzón, Putumayo, para la implementación del proyecto PIVA.

Contexto

Con el propósito de conservar los sitios sagrados y promover el uso sostenible del territorio, las autoridades tradicionales del Pueblo Inga del municipio de Villagarzón se han puesto de acuerdo para trabajar colectivamente en la recuperación de áreas de los ecosistemas de cananguchales que a través del tiempo han cambiado de uso en los territorios ancestrales, como consecuencia de la ampliación de la frontera agrícola y pecuaria para la ampliación de potreros.

Geografía



Ejes temáticos

Componente:	Línea:
Territorio y medio ambiente	Planificación y manejo Monitoreo biocultural
Gobierno propio	Fortalecimiento
Economía y producción	Iniciativas económicas

Objetivo general del proyecto

Elaborar e implementar el plan de manejo forestal y cultural para el aprovechamiento sostenible de la palma de canangucha (*mauritia flexuosa*) en el territorio ancestral Inga de Villagarzón Putumayo, como aporte a la reducción de la deforestación del bioma amazónico.

Objetivos específicos

1. Elaborar el plan de manejo forestal y cultural para el aprovechamiento de la canangucha y su articulación con el plan de manejo ambiental del municipio de Villagarzón Putumayo.
2. Implementar el plan de manejo forestal y cultural para la protección, reforestación y aprovechamiento de sitios sagrados con presencia de cananguchales en el territorio ancestral inga de Villagarzón Putumayo.
3. Promover el monitoreo biocultural a partir del fortalecimiento de los wasikama como guardianes del territorio.
4. Implementar iniciativas productivas, económicas, culturales y sostenibles con el medio ambiente para la generación de ingresos a partir del aprovechamiento del fruto de la palma de canangucha (*mauritia flexuosa*).

Logros

- Documento de caracterización biofísica en 40 hectáreas de las 10 comunidades beneficiadas.
- Documento de diagnóstico de espacios sagrados con presencia de cananguchales en el territorio del Pueblo Inga de Villagarzón de acuerdo a sus prácticas ancestrales.
- Plan de manejo forestal y cultural de la especie *mauritia flexuosa* en el territorio ancestral inga de Villagarzón.
- 10 actas de validación del plan de manejo forestal y cultural.
- Sensibilización para la protección y recuperación de cananguchales como lugares sagrados de importancia cultural, ecosistemas estratégicos y de aprovechamiento del pueblo Inga.
- 20 mingas comunitarias de reforestación de la palma de canangucha.
- Dotación a 55 wasikamas en implementos necesarios para el monitoreo biocultural.
- Recorridos para el monitoreo biocultural en el territorio ancestral inga de Villagarzón Putumayo.
- Asesoría técnica y capacitación en transformación del fruto de la canangucha.
- Planta para la transformación del fruto de la canangucha con dotación de equipos y adecuación de un sistema de deshidratación artesanal.
- Constitución legal de la empresa comunitaria ante Cámara de Comercio.
- Compra de camión para carga tipo turbo, encapotado, con capacidad de carga de 8 toneladas.
- Incripción de registro sanitario.
- Diseño de página web y hosting.

Beneficiarios



2.512 personas
699 familias
2.314 hectáreas
1 pueblo: inga
Instancias organizativas: 10 comunidades

Aliados: Alcaldía Villagarzón y Cámara de Comercio de Putumayo



Valor: \$ 1.161.420.000

Aporte PIVA:
\$980.000.000
Contrapartida:
\$181.420.000

Resguardo de Monochoa

Proyecto: **fortalecimiento del conocimiento sobre el uso y manejo cultural de las plantas maderables y medicinales, para los pueblos muinane féénémina y uitoto nipode del resguardo Monochoa y su zona de control y vigilancia, de los departamentos del Caquetá y Amazonas.**

Modalidad: convenio

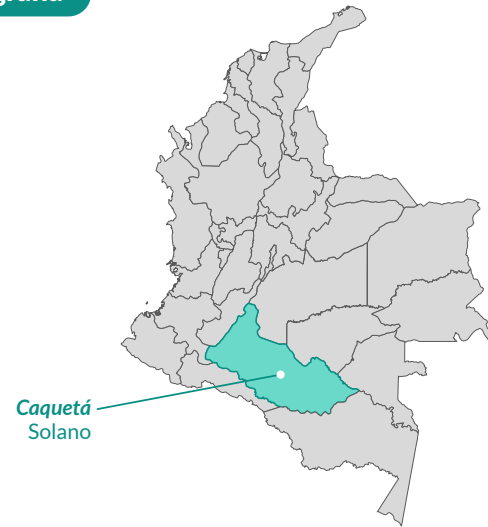
Descripción de la entidad

El Resguardo Indígena de Monochoa es una entidad de derecho público de carácter especial con personería jurídica, patrimonio propio y autonomía administrativa.

Contexto

Este proyecto busca fortalecer nuestro conocimiento sobre el uso y manejo de plantas medicinales y maderables de los pueblos muinane féénémina y uitoto nipode del Resguardo Indígena de Monochoa. En primer lugar, adelantar un ejercicio de caracterización y recopilación etnoecológica, vinculando a los jóvenes y a los mayores. En segundo lugar, fortalecer espacios de diálogo para la transmisión de conocimiento sobre el uso y manejo de la flora en el territorio. La información recopilada en el bosque se articulará a la palabra de los ancianos para que se convierta en una herramienta útil en las comunidades. Finalmente, quedarán materiales didácticos sobre la caracterización de maderables y plantas medicinales, enfocados en el uso y manejo cultural.

Geografía



Ejes temáticos

Componente:

Transversales

Línea:

Medicina tradicional
Conocimientos y prácticas
Acuerdos interculturales

Objetivo general del proyecto

Fortalecer el conocimiento sobre el uso y manejo cultural de las plantas maderables y medicinales, para los pueblos muinane féénémina y uitoto nipode del Resguardo Indígena de Monochoa y su zona de control y vigilancia, de los departamentos del Caquetá y Amazonas.

Objetivos específicos

1. Caracterizar y recopilar las variedades de plantas medicinales y árboles maderables en el resguardo Monochoa y su zona de control y vigilancia.
2. Fortalecer los espacios de diálogo para la transmisión de conocimiento entre mayores y jóvenes, especialmente sobre el uso y manejo de la flora en el territorio.
3. Elaborar y difundir materiales didácticos sobre la caracterización de árboles maderables y plantas medicinales, enfocado en el uso y manejo cultural.

Logros

- Taller que contenga la guía metodológica de la instalación de los senderos y la recolección de información en los recorridos.
- 7 mapas con los senderos demarcados.
- Documento con la caracterización etnoecológica de los senderos y registro fotográfico.
- Demarcación, adecuación y recorrido en el sendero del Yará.
- Sesiones de pensamiento y diálogo en el mambeadero.
- Documento de sistematización de las especies identificadas en los dos idiomas (uso, ubicación, fotografía o dibujo).
- Formatos de caracterización etnoecológica.
- Materiales didácticos.

Beneficiarios



350 personas
88 familias
417.883 hectáreas
1 pueblo: murui
1 instancia organizativa: Resguardo Monochoa



Valor: \$309.479.500

Aporte PIVA:
\$289.379.500
Contrapartida:
\$20.100.000

Resguardo Indígena Mesai

Proyecto: **retorno y repoblamiento de los clanes Enókaya+ y Amenan+ del Yará al Resguardo Mesai**

Modalidad: convenio

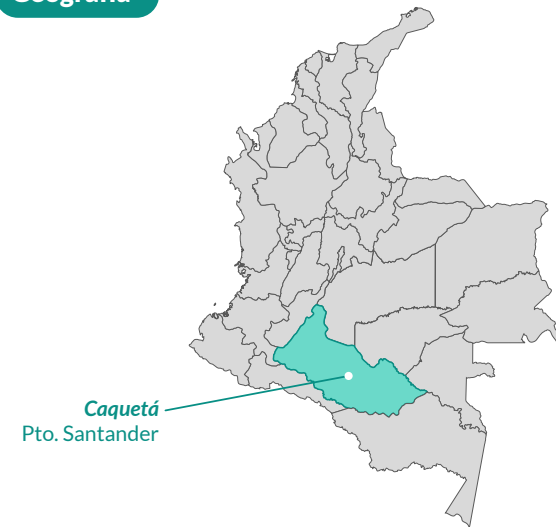
Descripción de la entidad

Entidad de derecho público de carácter especial con personería jurídica, patrimonio propio y autonomía administrativa.

Contexto

Los clanes Enokaya+ y Amenan+ del pueblo indígena murui muina+ se encontraban en condición de aislamiento hasta 1959, año en que fueron esclavizados y posteriormente explotados por caucheros colonos. Desde entonces se ha generado un proceso de desarraigo que ha significado una afectación cultural importante. La ruta de retorno de los clanes Enokaya+ y Amenan+ ha ido avanzando con el apoyo de Parques Nacionales; y con este proyecto PIVA se avanzará con la construcción de 3 viviendas y la elaboración del Plan Cultural de Manejo Ambiental territorial que favorecerá la consolidación de su gobernabilidad dentro del resguardo, teniendo en cuenta un proceso gradual de interacción con la sociedad mayoritaria no indígena.

Geografía



Ejes temáticos

Componente:

Transversales

Línea:

Planificación y manejo
Fortalecimiento
Prácticas - autonomía

Objetivo general del proyecto

Fortalecer la gobernanza y el ordenamiento ambiental de los clanes Amenan+ y Enóyak+ del Yary para el Resguardo Mesai.

Objetivos específicos

1. Elaborar las bases conceptuales desde el conocimiento propio, para la formulación del reglamento interno social asociado al proceso de repoblamiento del clan Amenan+ y Enóyaka+ del Yará al Resguardo Mesai.
2. Identificación de los elementos culturales que sirvan de base para la construcción del Plan Cultural de Manejo Ambiental Territorial del Resguardo Mesai.
3. Construir tres viviendas para el repoblamiento del clan Amenan+ y Enóyaka+ del Yará al resguardo Mesai.

Logros

- Reglamento interno social asociado al proceso de repoblamiento al Resguardo Mesai validado y aprobado.
- Memorias de los espacios de diálogo en idioma Uitoto n+pode para desarrollar los elementos culturales asociados a la chagra, pesca, cacería y uso del bosque (maderables-no maderables).
- Recorrido para la identificación de los espacios de uso en el territorio.
- Documento sobre los elementos base culturales para la construcción del Plan cultural de manejo ambiental territorial.
- Construcción de 3 viviendas.
- Un manual de uso y manejo de las viviendas construidas.

Beneficiarios



14 personas
5 familias
6.960 hectáreas
1 pueblo: murui
1 instancia organizativa: Resguardo Mesai

Aliados: Parques Nacionales Naturales

Valor: \$180.686.500



Aporte PIVA:
\$179.886.500
Contrapartida:
\$800.000

Cabildo Indígena Herederos de Tabaco, Coca y Yuca Dulce - CIHTACOYD

Proyecto: **camino de la palabra de vida para la pervivencia del cabildo CIHTACOYD**

Modalidad: co-ejecución

Descripción de la entidad

Cabildo Indígena Herederos De Tabaco, Coca y Yuca Dulce -CIHTACOYD - P++NEMUNA ABYEJU +JTSAMEY

Contexto

La formulación del Plan de Vida, como uno de los varios instrumentos de planeación del Cabildo CIHTACOYD, permitirá la consolidación organizativa del Cabildo y posibilitará coordinar mejor el ejercicio de gobierno entre organizaciones indígenas y el gobierno municipal, departamental y nacional. Igualmente se formularán programas y proyectos para la protección del territorio ancestral indígena de CIHTACOYD.

Geografía



Ejes temáticos

Componente:

Gobierno propio

Línea:

Planes de vida - salvaguarda

Objetivo general del proyecto

Construir el plan de vida del Cabildo Indígena Herederos De Tabaco, Coca y Yuca Dulce - CIHTACOYD - P++NEMUNA ABYEJU +JTSAMEY

Objetivos específicos

1. Socializar proyecto, objetivos y resultados.
2. Identificar los componentes del plan de vida de CIHTACOYD.
3. Diseñar un plan de acción con actividades y proyectos para el plan de vida de CIHTACOYD.

Logros

- Asamblea general de socialización.
- 5 videoclips y 3 boletines informativos.
- Encuentro de socialización de resultado del proyecto a las entidades del orden departamental y municipal.
- Encuentro con herederos de los pueblos indígenas que están en el cabildo para recopilar información histórica.
- Documento técnico con las narraciones y reflexiones de 4 encuentros que dan cuenta de la herencia cultural y espiritual del cabildo.
- Documento técnico con los componentes del plan de vida.
- Documento técnico estructurado con las líneas estratégicas por componentes del plan de vida.
- Taller de construcción de perfiles de proyectos por programas o líneas estratégicas.
- Plan de vida y plan de acción de CIHTACOYD aprobado en asamblea general.

Beneficiarios



302 personas
10 familias
22.000 hectáreas
10 pueblos: bora, miraña, okaina, murui, andoque, cocama, muinanem nonuya, yukuna y ticuna
1 instancias organizativa: CIHTACOYD



Valor: \$303.100.000

Aporte PIVA:
\$268.500.000
Contrapartida:
\$34.600.000

Asociación de autoridades tradicionales indígenas - Capitanes del Resguardo Atabapo e Inírida - AIRAI

Proyecto: **construcción de estufas ecoeficientes fijas para las comunidades de Chaquita, Cacahual y Merey del resguardo ríos de Atabapo e Inírida**

Modalidad: co-ejecución

Descripción de la entidad

Asociación de Autoridades Tradicionales Indígenas - Capitanes del Resguardo Atabapo e Inírida - AIRAI.

Contexto

La cocción de los alimentos es realizado por fogones contruidos artesanalmente, los cuales requieren materias primas como la madera, con efectos directos en la deforestación de bosques nativos, rondas hídricas y áreas de importancia ambiental. Para la mitigación del cambio climático, la construcción de estufas ecoeficientes tipo fija, ayuda a mejorar las condiciones de salubridad durante el proceso de cocción de los alimentos, reduciendo la cantidad de material vegetal a utilizar y disminuyendo el tiempo de preparación de los alimentos.

Geografía



Ejes temáticos

Componente:

Teritorio y medio ambiente

Mujer y familia

Línea:

Planificación y manejo

Prácticas - autonomía

Objetivo general del proyecto

Establecer el uso eficiente de los recursos forestales para combustible vegetal en las familias y habitantes de las comunidades de Merey, Cacahual y Chaquita del Resguardo Atabapo e Inírida.

Objetivos específicos

1. Implementar sistemas ecoeficientes con estufas fijas de energías sostenibles, que respondan a las necesidades del consumo humano.
2. Establecer acciones para el uso controlado y responsable de bosques y extracción de leña para el consumo humano.


Logros

- 3 capacitaciones acerca del diseño constructivo y las especificaciones técnicas de las 151 estufas ecoeficientes fijas con maestros y auxiliares de construcción.
- Construcción y entrega de estufas ecoeficientes fijas a las familias seleccionadas.
- Capacitación a las familias sobre los cuidados y mantenimiento que se deben tener con las estufas fijas.
- Cartilla sobre el cuidado y mantenimiento de las estufas fijas.
- 3 mapas de bancos dendroenergéticos (uno por comunidad) con su respectiva georreferenciación.
- Entrega de bancos dendroenergéticos.
- Capacitación a las familias para el mantenimiento y uso de los bancos dendroenergéticos.
- 3 afiches (uno por comunidad) sobre el mantenimiento y uso de los bancos dendroenergéticos.

Beneficiarios



747 personas
10 familias
513.720 hectáreas
2 pueblos: curripaco y baniva
3 instancias organizativas: comunidades de Merey, Cacahual y Chaquita



Valor: \$770.000.000

Aporte PIVA:
\$700.000.000
Contrapartida:
\$70.000.000

Asociación de Autoridades Tradicionales Indígenas del Pueblo Puinave - ASOPUINAVE

Proyecto: **recuperación de las practicas ancestrales de la mujer indígena puinave para la siembra y cuidado del conuco como fortalecimiento de la soberanía alimentaria en sus comunidades**

Modalidad: co-ejecución

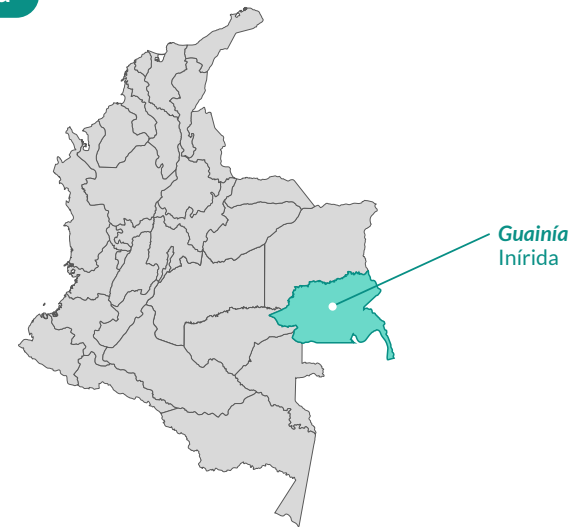
Descripción de la entidad

Asociación de Autoridades Tradicionales Indígenas del Pueblo Puinave.

Contexto

La problemática actual de la mujer indígena es la pérdida paulatina del conocimiento ancestral, de las tradiciones en los cultivos propios y de los conocimientos en la medicina tradicional, que se agudiza con la llegada de otras formas de subsistencia alimentaria como consecuencia de la fuerte colonización. La mujer, desde su conocimiento espiritual, físico, social y organizativo, dirige a su familia en la siembra, mantenimiento, manejo del conuco mientras enfoca sus acciones para que la forma cómo elabora los alimentos fortalezca su cultura. Por lo tanto, la sabiduría de la mujer indígena puinave en el manejo ambiental se convierte en un retroalimentador permanente para todos los integrantes de su pueblo de cómo y para qué debemos preservar nuestra madre tierra, teniendo en cuenta que esta es nuestra vida misma y que de allí proviene todo para mantener una vida plena.

Geografía



Ejes temáticos

Componente:	Línea:
Territorio y medio ambiente	Acuerdos interculturales
Gobierno propio	Fortalecimiento
Economía y producción	Producción local - soberanía
Mujer y familia	Prácticas - autonomía

Objetivo general del proyecto

Fortalecer la sabiduría ancestral, desde las prácticas y manejo ambiental con las mujeres indígenas puinaves, desde la siembra, recolección de cosecha, producción de alimentos tradicionales para la preservación del medio ambiente, fortalecimiento de su seguridad alimentaria y medicina tradicional.

Objetivos específicos

- Fortalecer las capacidades de organización y planificación de Asopuinave.
- Fortalecer el rescate de usos y costumbres para el manejo de los conucos y la promoción de la seguridad alimentaria.
- Recuperar las prácticas ancestrales de intercambio para la conservación de las semillas propias y herbarios de medicina tradicional, como complemento para el buen vivir.
- Crear un espacio de dialogo de saberes entre las comunidades beneficiarias.
- Generar estrategias de difusión de los resultados del proyecto Timjure.

Logros

- Documento memoria de reunión con sabedoras para definir desde el calendario ecológico las fechas para preparación de terreno y proceso de siembra.
- Calendario ecológico.
- Documento de con las prácticas ancestrales en siembra, cosecha y de producción de alimentos tradicionales, como en recuperación y preservación de conucos.
- 345 conucos seleccionados con georreferenciación.
- Inventario de semillas recolectadas por cada una de las 11 comunidades.
- Seguimiento y monitoreo de los conucos con las expertas mujeres sabedoras con un documento de los resultados obtenidos.
- Herbario con plantas medicinales, uno por cada comunidad.
- Cartilla de los herbarios recuperados y sus usos.
- Intercambio de semillas propias y conocimientos tradicionales sobre los herbarios.
- Acuerdo solidario para la protección de las semillas y herbarios recuperados.
- Diálogos de saberes en cada maloca de las 11 comunidades sobre el manejo de los conucos y las prácticas de adaptación al cambio climático.
- Adquisición por medio de escritura pública de la sede de Asopuinave.
- Creación de página web de Asopuinave.
- Plan de comunicaciones para página de facebook de Asopuinave.
- Cartilla con los resultados y aprendizajes del proyecto.

Beneficiarios



2.911 personas
345 familias
931.917 hectáreas
1 pueblo: puinave
Instancias organizativas: 11 comunidades de 6 resguardos



Valor: \$995.800.000

Aporte PIVA:
\$900.000.000
Contrapartida:
\$95.800.000

Cabildo Indígena del Resguardo Calarcá

Proyecto: **en el bosque aprendemos, lo conservamos, lo aprovechamos y hacemos uso sostenible de los bosques del resguardo Calarcá**

Modalidad: co-ejecución

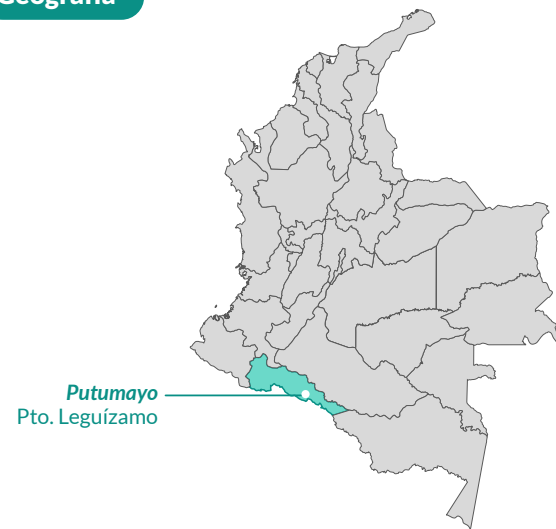
Descripción de la entidad

Entidad de derecho público de carácter especial con personería jurídica, patrimonio propio y autonomía administrativa.

Contexto

El Resguardo Calarcá ha estado sometido al interés de actividades extractivas entre las que se encuentran los cultivos de uso ilícito, la presencia de actores del conflicto armado y más recientemente actividades relacionadas con la industria petrolera. Con este proyecto PIVA se pretende sentar las bases para la implementación de una economía sostenible, a partir de la orientación de actividades productivas con el uso sostenible de los recursos existentes en el territorio, en particular de los maderables, aunque también buscando la diversificación de la economía mediante el aprovechamiento de los recursos no maderables, tales como medicinales, frutos y servicios ambientales, entre otros. De igual forma busca disminuir la deforestación en el resguardo que en los últimos 20 años ha venido en aumento.

Geografía



Ejes temáticos

Componente:

Territorio y medio ambiente

Línea:

REDD Indígena
Fortalecimiento
sistemas agroforestales

Objetivo general del proyecto

Cuantificar el contenido almacenado de carbono y estimar productos maderables y no maderables del bosque en el territorio del Resguardo Indígena Kichwa Calarcá, para generar alternativas económicas viables y contribuir a la conservación de los bosques, fortaleciendo los saberes y prácticas tradicionales.

Objetivos específicos

1. Calcular carbono almacenado en las coberturas vegetales del Resguardo Indígena Calarcá.
2. Estimar productos maderables y no maderables de los bosques del Resguardo Indígena Calarcá.
3. Definir en modelo de aprovechamiento y restauración del bosque y su proceso de implementación.
4. Fortalecer prácticas tradicionales de manejo del bosque, incluidos los procesos de siembra de semillas y plántulas.

Logros

- Mapa base de coberturas.
 - Mapa con la ubicación de las parcelas.
 - Documento técnico donde se especifica parcelas tipo y selección de cuantas se van a establecer en los bosques del resguardo.
 - Establecimiento y medición de parcelas e inventario forestal para cuantificar carbono.
 - 2 talleres sobre mercados de carbono y gobernanza forestal.
-
- Base de datos de productos maderables.
 - Base de datos de productos no maderables.
-
- Reunión con la comunidad para definir modelo de aprovechamiento del bosque.
 - Plan de manejo forestal.
-
- Recolección de semillas y plántulas.
 - Base de datos de siembra de plántulas de árboles con puntos de coordenadas y un mapa de distribución de los puntos.
 - Base de datos con variables ambientales (temperatura, humedad relativa y luz) de cada árbol plantado.
 - Adquisición y transporte de plántulas de chontaduro.
 - Rocería, tumba, adecuación de terreno, siembra y mantenimiento de plántulas de chontaduro.

Beneficiarios

208 personas
67 familias
5.171 hectáreas
1 pueblo: kichwa



Valor: \$704.100.000

Aporte PIVA:
\$667.710.000
Contrapartida:
\$36.390.000



Asociación de Autoridades Indígenas de la Zona Arica - AIZA

Proyecto: **consolidación del plan de vida de la Asociación de Autoridades Indígenas de la Zona Arica - AIZA del Resguardo Predio Putumayo y fortalecimiento de capacidades locales para el desarrollo autónomo, la gobernanza y la gestión territorial**

Modalidad: subacuerdo

Descripción de la entidad

Asociación de Autoridades Indígenas de la Zona Arica es una AATI parte del resguardo Predio Putumayo, en el municipio de Puerto Arica, departamento del Amazonas.

Contexto

AIZA desde el año 2007 ha ido consolidando un Plan de Vida que facilite la administración y la gestión de las autoridades sobre su territorio. Sin embargo sus procesos internos han perdido cohesión ante la falta de un instrumento que mantenga el equilibrio desde la visión holística propia de la cultura de sus pueblos. En ese sentido, la estructuración del Plan de Vida es vista como una oportunidad para articular y ordenar los avances en las áreas temáticas, consolidando Gobierno propio a partir de reconstruir, con la participación activa de sus comunidades, la visión territorial y organizativa.

Geografía



Ejes temáticos

Componente:

Gobierno propio

Línea:

Planes de Vida - Salvaguarda

Objetivo general del proyecto

Consolidar el plan de vida de la Asociación de Autoridades Indígenas de la Zona Arica - Resguardo Predio Putumayo – AIZA.

Objetivos específicos

1. Socializar el proyecto con las comunidades y resguardos del proyecto.
2. Recopilar y analizar los insumos existentes que permitan establecer cómo las comunidades de AIZA han proyectado su Plan de Vida en el pasado.
3. Definir en modelo de aprovechamiento y restauración del bosque y su proceso de implementación.
4. Socializar el documento borrador e integrar los aportes y decisiones de las comunidades al Plan de Vida por cada una de sus dimensiones (segundo recorrido).
5. Validar el Plan de Vida con la Asamblea General de la AATI y distribuirlo en las comunidades.
6. Socializar los resultados del proceso.

Logros

- Asamblea general de AIZA.
- Memorias del encuentro de comunidades y resguardos beneficiarios del proyecto.
- Documento con insumos sistematizados de procesos de desarrollo de Planes de Vida anteriores en la AATI, como línea de base para la construcción del Plan de Vida.
- Recorrido por las comunidades para la generación de los contenidos de cada dimensión del Plan de Vida (12 talleres, uno por comunidad).
- Taller de creación de la estructura general y específica del Plan de Vida según las dimensiones que priorizaron para la AATI.
- Documento preliminar de la estructura del Plan de Vida.
- 3 talleres en territorio para llevar a cabo los ejercicios de socialización del documento preliminar de la estructura del Plan de Vida.
- Mesa de trabajo del equipo operativo para el ajuste y sistematización de la información recogida y definición de las modificaciones del documento final.
- Asamblea general de autoridades de AIZA para la validación del Plan de Vida.
- Plan de Vida validado.
- Video sobre el proceso de construcción del Plan de Vida.
- Socialización de los resultados del proyecto en Bogotá con la participación de la AATI, instituciones públicas, posibles financiadores, gestores culturales y otras ONG.

Beneficiarios



1.147 personas
190 familias
1.349.072 hectáreas
3 pueblos: bora, inga y muinane
Instancias organizativas: 12 comunidades



Valor: \$825.564.000

Aporte PIVA:
\$750.000.000
Contrapartida:
\$75.564.000

Pueblo Nasa

Proyecto: **construcción del plan de ordenamiento territorial ancestral en cuatro resguardos indígenas del pueblo nasa del departamento del Putumayo**

Modalidad: subacuerdo

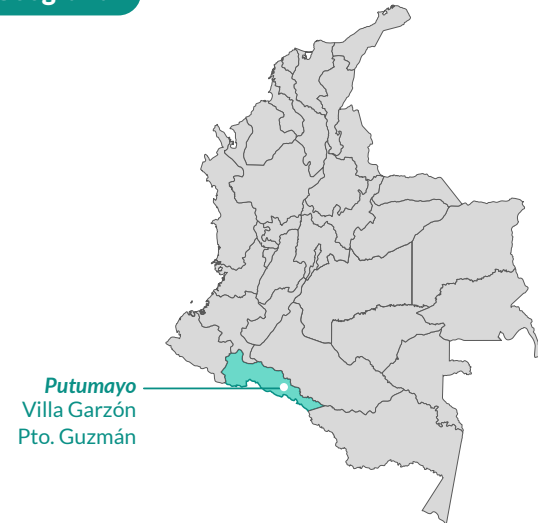
Descripción de la entidad

Asociación Consejo Regional del Pueblo Nasa del Putumayo KWESX KSXA'W se encuentra en los municipios de Villagarzón y Puerto Guzmán con 4 resguardos filiales.

Contexto

En los resguardos del pueblo nasa del Putumayo la principal problemática es la expansión de la frontera agropecuaria, principalmente la ganadería extensiva, la destrucción de las fuentes hídricas, minería ilegal y la destrucción progresiva del tejido social y cultural por influencia de las economías ilícitas promovidas por actores armados. Por esto, se considera importante la implementación de un Plan de Ordenamiento Territorial Ancestral que permita organizar, administrar y planear el territorio en función del derecho propio y la conservación cosmoambiental.

Geografía



Ejes temáticos

Componente:

Territorio y medio ambiente

Línea:

Planificación y manejo

Objetivo general del proyecto

Construir un Plan de Ordenamiento Territorial Ancestral con miras de visibilizar, proteger y conservar los bosques, fuentes de agua, sitios sagrados, saladeros, como también definir los espacios de aprovechamiento agropecuario y los asentamientos humanos, en los Resguardos Nasa de Jerusalén San Luis Alto Picudito, Las Aguaditas, El Descanso y Porvenir la Barrialosa del Putumayo.

Objetivos específicos

1. Elaborar la cartografía temática y social de cuatro Resguardos indígenas del pueblo nasa.
2. Zonificar el territorio ancestral de cuatro resguardos indígenas a partir del trabajo cartográfico y rituales ancestrales del pueblo nasa (mambeo).
3. Estructurar participativamente el Plan de Ordenamiento Territorial Ancestral (POTA).
4. Elaborar proyectos a partir del trabajo realizado en el Plan de Ordenamiento Territorial Ancestral.

Logros

- 4 rituales de armonización de acuerdo a las costumbres ancestrales del pueblo nasa y socialización del proyecto.
 - Informe técnico que reporte los resultados de la revisión de trabajos previos referente a cartografía social y temática del territorio.
 - 4 mapas temáticos (mapa de cobertura vegetal, mapa hídrico, mapa de lugares sagrados, mapa de localización donde se definan lugares y áreas) y un 1 mapa con cartografía social de cada resguardo.
-
- Documento *Digital Atlas*
 - 20 atlas impresos con mapas donde se identifique las áreas protegidas de bosque, usos del suelo y sitios sagrados
 - Documento con los lineamientos para la protección de los lugares sagrados en el territorio.
 - Documento con el mandato y normatividad emitidos por las autoridades tradicionales nasa, para la protección y conservación de los bosques en los 4 Resguardos.
-
- Realizar mesas de trabajo para la construcción del POTA en cada Resguardo y garantizar la participación de instituciones públicas y privadas relacionadas con los temas de discusión y análisis.
 - Plan de Ordenamiento Territorial Ancestral.
-
- 4 proyectos estructurados de acuerdo a la metodología del Departamento Nacional de Planeación y radicados ante las Entidades Territoriales competentes.

Beneficiarios



1.864 personas
524 familias
10.009 hectáreas
1 pueblo: nasa
4 instancias organizativas: Resguardos Jerusalén San Luis Alto Picudito, Las Aguaditas, El Descanso y Porvenir La Barrialosa



Valor: \$612.800.000

Aporte PIVA: \$515.000.000
Contrapartida: \$97.800.000

Asociación Gestión y Desarrollo - CORPOAMAZONIA

Proyecto: **implementación de estrategias ecológicas como medida de protección y conservación de los bosques, en comunidades indígenas embera del municipio de Orito, departamento del Putumayo**

Modalidad: subacuerdo

Descripción de la entidad

Asociación Gestión y Desarrollo y Corporación para el Desarrollo del Sur de la Amazonia - CORPOAMAZONIA son aliados implementadores de la Asociación de Cabildos Embera Kipara - A.S.C.K., que cuenta con 4 resguardos en el municipio de Orito, departamento del Putumayo.

Contexto

Las comunidades embera chami requieren fortalecer conocimientos propios de protección ambiental, ecológica y territorial que permita desde sus saberes tradicionales, el establecimiento de estrategias para la conservación ambiental. Por lo cual, se propone con el proyecto PIVA una alternativa sostenible con la implementación de hornillas ahorradoras de leña para disminuir la deforestación.

Geografía



Ejes temáticos

Componente:

Territorio y medio ambiente

Línea:

Planificación y manejo

Objetivo general del proyecto

Implementar alternativas ecológicas en los Resguardos Embera del municipio de Orito.

Objetivos específicos

1. Desarrollar un proceso de educación ambiental orientado a la protección y conservación del recurso bosque.
2. Implementar acciones, para reducir la deforestación en los procesos de cocción con leña.

Logros

- Taller sobre planificación predial (fase diagnóstica- uso actual del suelo) y cartografía social y ambiental de espacios de uso del territorio.
 - Taller sobre implementación y manejo de árboles forestales dendroenergéticos.
 - Taller sobre manejo y mantenimiento de la estufa eficiente.
 - Taller sobre conocimiento, uso y conservación del bosque.
 - Taller sobre manejo eficiente de los residuos sólidos.
 - Taller sobre manejo de especies forestales nativas asociadas a los calendarios ecológicos.
-
- 87 estufas ecológicas a familias beneficiarias.
 - 27.6 hectáreas de plantaciones dendroenergéticos.

Beneficiarios



150 personas
87 familias
10.009 hectáreas

1 pueblo: embera chami
4 instancias organizativas: Resguardos La Cristalina, Cabildo dos Quebradas, Cabildo Caña Bravita y Cabildo Villa Rica

Aliados: CORPOAMAZONIA

Valor: \$754.989.716



Aporte PIVA:
\$600.000.000
Contrapartida:
\$154.989.716

Fundación Caminos de Identidad - FUCAI

Proyecto: **cultivando ando y el aire mejorando. Mejoramiento de la calidad de vida de las familias y recuperación de la biodiversidad nativa de los pueblos indígenas piapoco, sikuni y puinave adscritos a ASOCAUNIGUVI**

Modalidad: subacuerdo

Descripción de la entidad

ASOCAUNIGUVI es una AATI de los pueblos indígenas de Guainía y Vichada FUCAI es una entidad jurídica sin ánimo de lucro.

Contexto

Los territorios adscritos a ASOCAUNIGUVI han sido afectados por el conflicto armado, lo que contribuyó en la expansión de la frontera agrícola y el incremento de los cultivos ilícitos. Esto influyó en la pérdida de semillas nativas y diversidad que tenían las comunidades. Como consecuencia de la deforestación y el uso repetido del sistema de roza y quema, se han ampliado las distancias entre las comunidades y los conucos. Por esta razón, las personas se deben desplazar cada vez más para cultivar y cosechar. Con este proyecto se busca aportar soluciones concretas a estas problemáticas a partir del mejoramiento de prácticas agrícolas mediante la implementación de Sistemas Agroforestales Amazónicos Sin Quema (SAF).

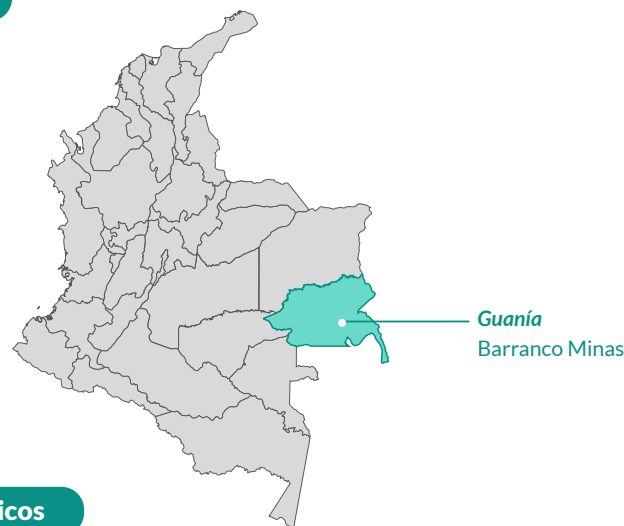
Beneficiarios



650 personas
410 familias
10.009 hectáreas
3 pueblos: piapoco, sikuni y puinave
Instancias organizativas: 36 comunidades

Aliados: comunidades indígenas Carpintero, Palomas, Sejalito y Concordia, Guaco alto, Guaco bajo, Altamira y Cumaralito, Murciélago, Barranco Picture, Chátare, Altamira (Guainía), Mirolejo y, Chigüiro.

Geografía



Ejes temáticos

Componente:

Territorio y medio ambiente

Gobierno propio

Línea:

Planificación y manejo

Fortalecimiento

Valor: \$1.250.642.600

Aporte PIVA:
\$950.000.000
Contrapartida:
\$300.642.600



Objetivo general del proyecto

Contribuir a la recuperación de la biodiversidad nativa en el territorio y al buen vivir de sus habitantes, implementando mejores prácticas agrícolas y ambientales y fortaleciendo el gobierno propio de los pueblos piapoco, sikuni y puinave adscritos a ASOCAUNIGUVI.

Objetivos específicos

1. Realizar las actividades de socialización y alistamiento del proyecto.

2. Disminuir áreas deforestadas, a través de una mejora en las prácticas de manejo ambiental por parte de las comunidades.

3. Contribuir al fortalecimiento del gobierno propio y la guardia indígena para el ejercicio del control territorial.

4. Mejorar la seguridad alimentaria de las comunidades participantes a través de la recuperación de semillas nativas, los sistemas agroforestales sin quema y la cocina nativa.

Logros

• Asamblea de socialización del proyecto.

- Documento línea base sobre el uso manejo y conservación de los recursos naturales del resguardo.
- Documento de plan de uso, manejo y conservación de los recursos naturales.
- 9 talleres: 2 módulos teórico prácticos de Agroforestería y medio ambiente amazónico y 1 módulo de REDD+ y temas ambientales, en 3 núcleos de comunidades priorizadas.
- 3 viveros, uno en cada núcleo, para propagar variedad de semillas nativas de la región y reforestar las fuentes de agua en peligro.
- Reforestación alrededor de 3 fuentes de agua (caños, ríos, lagunas) en peligro por la deforestación (una por núcleo).
- Kit de semillas de árboles nativos tradicionales de la región a 160 familias para siembra en los conucos.
- Siembra de árboles nativos en 80 conucos de familias beneficiarias.

- Asamblea de 3 días de formación en gobierno propio y medio ambiente para autoridades, líderes y guardia indígena.
- 2 recorridos (de 20 días cada uno) de reconocimiento y control territorial y con asambleas por cada comunidad (total 36), con la participación de miembros del gobierno de ASOCAUNIGUVI, la guardia indígena y equipo técnico del proyecto.
- Construcción de una maloca o casa de reunión.
- Adquisición de canoa rápida metálica de 12 pasajeros y motor fuera de borda.
- 4 capacitaciones al ejecutivo de ASOCAUNIGUVI para el fortalecimiento administrativo.

- 3 aulas vivas de intercambio de semillas, cocina nativa, encuentro de saberes y siembra de conucos demostrativos (3 núcleos).
- Kits de semillas tradicionales para sembrar en el conuco a 160 familias.
- Acompañamiento técnico permanente en la implementación de sistemas agroforestales amazónicos sin quema a 80 familias beneficiarias.

Fundación La Maloka

Proyecto: **planes de vida para la pervivencia de los pueblos indígenas de CRIGUA II**

Modalidad: subacuerdo

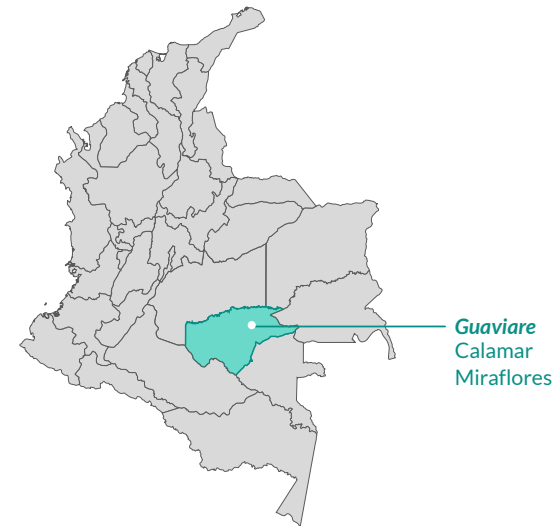
Descripción de la entidad

Fundación La Maloka es una entidad jurídica de derecho privado sin ánimo de lucro, aliado para este proyecto PIVA de Asociación de Autoridades Indígenas del Guaviare - CRIGUA II; que cuenta con 8 Resguardos filiales en los municipios de Calamar y Miraflores en el departamento del Guaviare.

Contexto

El CRIGUA II ha priorizado la construcción y/o actualización de los planes de vida de los resguardos filiales como parte del fortalecimiento de las estructuras de gobierno propio. Además este instrumento sienta las bases de concertación con las instituciones a nivel municipal y nacional, como también posibilita promover inversión internacional, ya sea de fuentes públicas o privadas.

Geografía



Ejes temáticos

Componente:

Gobierno propio

Territorio y medio ambiente

Línea:

Planes de vida - Salvaguarda

Planificación y manejo

Objetivo general del proyecto

Construir y actualizar los planes de vida de 8 resguardos asociados a CRIGUA II.

Objetivos específicos

1. Socializar el proyecto con las comunidades y resguardos beneficiarios del proyecto.
2. Construir la línea base a través de la caracterización y definición de los componentes estratégicos del plan de vida.
3. Retroalimentar y definir programas y proyectos de las líneas estratégicas, así como construir los mecanismos de gestión y articulación (plan de gestión) entre los planes de vida y los instrumentos de planificación de las entidades territoriales (municipio-gobernación - CAR) y las entidades nacionales.
4. Validar comunitariamente o por resguardo el Plan Integral de Vida de cada comunidad/resguardo beneficiario.
5. Comunicar, mediante diversos medios, el avance del proceso y productos del proyecto.

Logros

- Asamblea general de comunidades y resguardos beneficiarios del proyecto para socializar el alcance del proyecto, objetivos, productos a lograr y aprobar su implementación.
- Encuentros de construcción de la línea base a través de la caracterización y definición de componentes estratégicos del plan de vida por cada resguardo (8 en total).
- Documento integrado con caracterización y línea base de cada resguardo.
- Encuentros para la definición de programas y proyectos, como los mecanismos de gestión y articulación (plan de gestión) entre los planes de vida y los instrumentos de planificación de las entidades territoriales (municipio-gobernación-CAR) y las entidades nacionales, por cada resguardo (8 en total).
- 8 Documentos técnicos de programas y proyectos (plan de acción) del plan de vida junto con los mecanismos de gestión y articulación (plan de gestión).
- Encuentro de validación del plan de vida por cada resguardo (8 en total).
- 8 documentos de plan de vida por cada resguardo con su respectiva acta de validación.
- 2 boletines durante la ejecución del proyecto.
- 8 videoclips del proceso de construcción de los planes de vida.
- Diseño gráfico e impresión (100 ejemplares) de cada uno de los planes de vida.
- Reunión de socialización de los planes de vida con delegados de las administraciones territoriales y la CDA.



Beneficiarios

1.200 personas
350 familias
183.510 hectáreas

4 pueblos: cubeo, desano, piratapuyo y tucano
8 instancias organizativas: Resguardos La Yuquera, Barranquillita, Puerto Palmas, Puerto Monforth, Puerto Remanso, Lagos del Paso, Lagos del Dorado y Yavilla II



Valor: \$1.102.526.814

Aporte PIVA:
\$950.006.814
Contrapartida:
\$152.520.000

Universidad Nacional de Colombia - sede Amazonía
Organización de Pescadores Artesanales de las 7 comunidades del Sistema Acuático Yahuaraca - TIKA
 Proyecto: **gobernanza ambiental de los pueblos tikuna, cocama y yagua del sistema lagunar y la quebrada Yahuaraca (Leticia, Amazonas)**
 Modalidad: subacuerdo

Descripción de la entidad

La organización TIKA está conformada por las comunidades de San Sebastián, San Pedro, La Playa, San Juan de los Parentes, San Antonio, La Milagrosa y El Castañal.

Contexto

La debilidad en gobernanza ambiental está relacionada con la pérdida del conocimiento tradicional y la falta de prácticas de manejo de los bosques inundables, lagos y fauna del territorio de Yahuaraca, entre ellos del recurso pesquero. Esto ha llevado a una deficiencia organizativa de TIKA y las comunidades para formular, ejecutar técnica y administrativamente sus proyectos para mejorar su bienestar social y ambiental.

En buena medida, todas las 7 comunidades del SLYKK dependen del recurso pesquero para su sostenimiento. En el 2019, la organización de pescadores artesanales TIKA desarrolló un proyecto que buscaba fortalecer nuestras capacidades organizativas, así como mejorar y re-activar el sistema de monitoreo pesquero que en años previos se realizó. Con ello, queríamos mejorar las prácticas de conservación y protección y así mejorar el bienestar social de las comunidades indígenas que dependen y viven en este territorio.

Geografía



Ejes temáticos

Componente:	Línea:
Territorio y medio ambiente	Planificación y manejo
Gobierno propio	Prácticas - autonomía Fortalecimiento

Objetivo general del proyecto

Fortalecer la gobernanza ambiental y la capacidad de gestión de la organización TIKA como estrategia de manejo propio y protección de los lagos, bosques inundables y la quebrada Yahuaraca.

Objetivos específicos

1. Implementar sistema de monitoreo y protección biocultural de los lagos y bosques inundables de Yahuaraca.
2. Fortalecer las capacidades organizativas y de gobernanza ambiental de la Organización de pescadores TIKA.
3. Promover los conocimientos ecológicos tradicionales y locales como herramientas de conservación y gobernanza de Yahuaraca.

Logros

- 1 encuentro con los socios de TIKA para presentar y socializar los objetivos, actividades y metas del proyecto PIVA. Conformación de los equipos de trabajo (monitoreo biocultural y enriquecimiento del bosque).
- Taller de monitoreo biocultural en la actividad pesquera y del ecosistema, los bosques inundables y lagos de Yahuaraca.
- Recorridos: implementación del sistema de monitoreo con las 7 comunidades parte de TIKA.
- Base de datos del monitoreo biocultural, con listado de especies de peces registrados.
- Taller de pepeaderos: capacitación de familias indígenas en selección, recolección y siembra de especies de pepeaderos en vivero y en territorio.
- Construcción, manejo y mantenimiento de un Vivero de pepeaderos.
- Siembra de pepeaderos en Yahuaraca.
- Documento preliminar "Guía de enriquecimiento con pepeaderos del bosque inundable de Yahuaraca" con sus anexos.
- Taller de gobernanza ambiental.
- Documento preliminar "Gobernanza ambiental de TIKA: acuerdos de pesca y manejo local de los lagos y bosques inundables de Yahuaraca".
- Construcción Balsa de TIKA.
- Documento preliminar "Manejo comunitario de la balsa TIKA".
- Diseño de material divulgativo de TIKA. Una carpeta digital con diseño de afiches, folletos, vallas y pendones.
- 1 manuscrito del libro "TIKA: Estrategia de gobernanza ambiental del territorio de Yahuaraca" con sus anexos (guías).
- Documento "Memorias de las mingas de saberes".
- Encuentro final del proyecto TIKA-PIVA.

Beneficiarios

3.800 personas
600 familias
1.147 hectáreas
3 pueblos: ticuna, cocama y yagua
7 instancias organizativas: comunidades de San Sebastián, San Pedro, La Playa, San Juan de los Parentes, San Antonio, La Milagrosa y El Castañal.



Valor: \$414.147.420

Aporte PIVA:
\$300.000.000
Contrapartida:
\$114.147.420



Corporación para el Desarrollo Sostenible del Norte y el Oriente Amazónico - CDA y Resguardo el Venado

Proyecto: mejorar y hacer uso de los recursos naturales a partir del ordenamiento ambiental, conocimiento ancestral de los pueblos puinave, guanano, tucano, cubeo, curripaco y piratapuyo, que con lleve al fortalecimiento de la gobernanza y desarrollo sostenible con perspectivas turísticas e incentivo forestal amazónico en la comunidad del Venado

Modalidad: subacuerdo

Descripción de la entidad

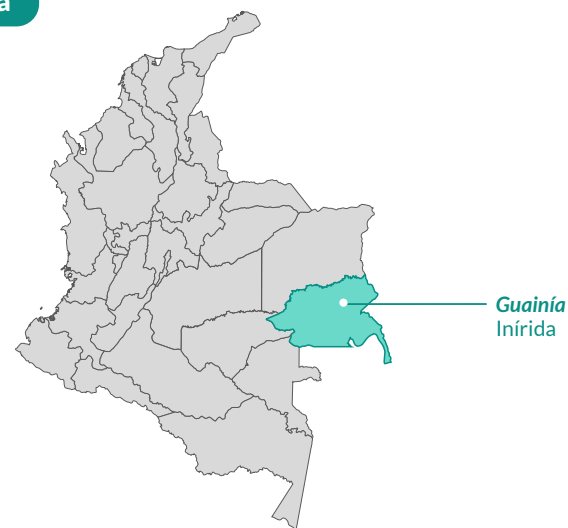
La Corporación CDA es una entidad pública que ejerce la autoridad ambiental en los departamentos de Guainía, Guaviare y Vaupés, bajo la normatividad vigente y el talento humano, lidera la gestión y ejecución participativa de políticas, planes, programas y de proyectos estratégicos de desarrollo ambiental y económico.

Contexto

El mal aprovechamiento de la diversidad biológica y cultural existente en el resguardo de Venado supone un alto costo, debido a actividades antrópicas de alto impacto que deterioran ecosistemas estratégicos para la mitigación del cambio climático y para la preservación del patrimonio étnico y cultural del pueblo Puinave, íntimamente ligado al territorio que habitan y a su conservación, haciendo necesaria una efectiva intervención de la autoridad ambiental en el control, monitoreo y seguimiento de actividades que atenten contra el desarrollo sostenible de la región.

La formulación de un conjunto de alternativas productivas para los habitantes de la comunidad encaminadas al mejoramiento de la calidad de vida y la obtención de nuevos ingresos, tomando la conservación del territorio y el uso racional de sus recursos, permite establecer una sinergia positiva en el sentido opuesto al que ahora opera.

Geografía



Ejes temáticos

Componente:

Territorio y medio ambiente

Gobierno propio

Economía y producción

Mujer y familia

Transversales

Línea:

REDD indígena
Acuerdos interculturales

Planes de vida - salvaguarda

Producción local - soberanía

Ingresos productivos

Políticas legislación

Objetivo general del proyecto

Fortalecer la productividad sostenible y ambiental con enfoque diferencial, partiendo del uso racional de los recursos naturales, aplicando tradiciones y costumbres indígenas en la comunidad de Venado, municipio de Inírida.

Objetivos específicos

1. Planificación del resguardo a partir del sistema de conocimiento indígena articulados con los instrumentos institucionales para establecer acuerdos interculturales entre comunidades del sector para el control y manejo de los recursos con construcción de iniciativas REDD+.
2. Fortalecer los espacios de concertación dentro y fuera del resguardo, implementando acciones del PVI en lo ambiental articulados a la institucionalidad.
3. Implementación de propuestas económicas que generen ingresos para mejorar las condiciones de vida de las familias que habitan el resguardo de Venado.
4. Generar estrategias de participación de la mujer indígena en las estructuras productivas artesanales, gobernanza familiar y comunitaria para mejorar sus condiciones de vida y liderazgo.
5. Fortalecimiento de competencias y conocimiento de política, administración y legislación indígena a las asociaciones, autoridades indígenas e instituciones locales, regionales.

Logros

- Taller con comunidades vecinales para establecer acuerdos interculturales para control y manejo de los recursos naturales.
- Construcción de la iniciativa REDD+ indígena amazónica- Acuerdos de conservación.
- Diagnóstico del estado de los recursos en el resguardo: informes de monitoreo del uso de recursos naturales.
- 10 hectáreas con siembra de especies nativas del sector y de interés del resguardo.
- Actualización plan de vida integral del resguardo. Documento de propuestas productivas para el resguardo, reglamentos internos ambientales para proteger y conservar recursos naturales.
- Encuentros de planificación territorial y agenda productiva del resguardo.
- Establecimiento de 20 parcelas agroforestales que generen autonomía alimentaria.
- Implementación de un modelo de Ecoturismo ambiental indígena del resguardo y construcción de dos cabañas turísticas.
- Reconocimiento de servicios ambientales bajo acuerdos de conservación.
- 20.000 hectáreas en conservación e incentivos a aplicar.
- Mapa de hectáreas en conservación.
- Talleres de fortalecimiento de los oficios artesanales con grupo de mujeres.
- Espacios de diálogo para resaltar el papel de la mujer en el trabajo y en la vida productiva de la comunidad.
- Intercambio cultural de mujeres del resguardo para conocer experiencias de otras regiones del país.
- Capacitación en legislación indígena y normatividad ambiental.
- Diseño e impresión de cartillas pedagógicas sobre los principales aspectos de normatividad ambiental y legislación indígena.

Beneficiarios

337 personas
82 familias
21.939 hectáreas
6 pueblos: puinave, wanano, tucano, cubeo, curripaco y piratapuyo
2 instancias organizativas: Resguardo El Venado y ASZHONM.



Valor: \$876.891.970

Aporte PIVA:
\$799.641.970
Contrapartida:
\$77.250.000



Corporación Intercambio de Saberes - La Fuga

Proyecto: **recuperar, proteger y conservar ambientalmente el potencial ecosistémico del corredor hídrico del caño La Fuga del Resguardo Indígena La Fuga, municipio de San José del Guaviare, departamento de Guaviare**

Modalidad: subacuerdo

Descripción de la entidad

Resguardo Indígena La Fuga es una entidad de derecho público de carácter especial con personería jurídica, patrimonio propio y autonomía administrativa, en el municipio de San José del Guaviare, departamento Guaviare, y su aliado implementador para el proyecto PIVA es la Corporación Intercambio de Saberes, entidad jurídica de derecho privado sin ánimo de lucro.

Contexto

El desarrollo acompañado del crecimiento de las aglomeraciones humanas necesita cada día más cantidad de agua; el agua es un elemento finito, pero en cierta medida es renovable; en este sentido, es necesario preservar las fuentes hídricas, recuperar aquellas que han sido intervenidas por el hombre y asegurar suministro. El proyecto apunta a la planificación y manejo del territorio para la protección ambiental de cuencas hidrográficas utilizando elementos de ordenamiento territorial, conocimiento y saber ancestral y fortalecimiento del gobierno propio.

Geografía



Ejes temáticos

Componente:

Territorio y medio ambiente

Transversales

Línea:

Planificación y manejo
Fortalecimiento sistemas agroforestales

Conocimientos y prácticas
Políticas Legislación

Objetivo general del proyecto

Recuperar, proteger y conservar ambientalmente el potencial ecosistémico del corredor hídrico del caño de La Fuga; Resguardo Indígena de la Fuga, municipio de San José de Guaviare, departamento de Guaviare.

Objetivos específicos

1. Realizar restauración asistida con especies nativas en el corredor hídrico de los cuerpos de agua, utilizando saberes y conocimientos ancestrales.
2. Capacitar en normatividad jurídica en ordenamiento territorial de cuencas hidrográficas, medio ambiente y su relación con los DDHH, buscando mitigar los factores tensionantes presentes en los ecosistemas, para mejorar la pervivencia como pueblos indígenas.
3. Fortalecer el saber y conocimiento ancestral de las prácticas ambientales para el cuidado, protección y conservación de los potenciales ecosistémicos del corredor hídrico del caño la Fuga
4. Georreferenciar áreas restauradas como herramienta de seguimiento, monitoreo, evaluación ambiental y ordenamiento de la cuenca hidrográfica del caño la Fuga.

Logros

- Construcción y adecuación de un vivero.
- Siembra de semillas, seguimiento y trasplante en bolsa plástica.
- Preparación del terreno a restaurar y siembra de especies nativas.
- Seguimiento, monitoreo y cuidado de especies nativas.
- Asamblea general de retroalimentación y socialización de las actividades del proyecto.
- Taller: normatividad jurídica en ordenamiento territorial de cuencas hidrográficas, medio ambiente y su relación con los DDHH.
- Taller: empoderamiento interno, valor de los saberes ancestrales y tradicionales de los ecosistemas y conservación ambiental.
- Documento propuesta de ordenamiento de la cuenca La Fuga
- Taller: evaluación de la importancia de la restauración ecosistémica del caño la Fuga y conformación de dos grupos ecológicos.
- 2 documentos técnicos Inventario de fauna y flora nativa de la comunidad.
- Construcción de un sendero ecológico en el caño La Fuga para la educación ambiental.
- Georreferenciación del área restaurada con la siembra árboles nativos.
- Asamblea general de clausura del proyecto.

Beneficiarios



300 personas
60 familias
8.360 hectáreas
2 pueblos: tucano y jiw
1 instancia organizativa: Resguardo La Fuga



Valor: \$360.230.000

Aporte PIVA:
\$300.000.000
Contrapartida:
\$60.230.000

Cabildo Indígena Mayor de Tarapacá – CIMTAR

Proyecto: **fortalecimiento de los gobiernos locales, para garantizar la pervivencia y protección de los pueblos indígenas en estado natural del departamento del Amazonas**

Modalidad: subacuerdo

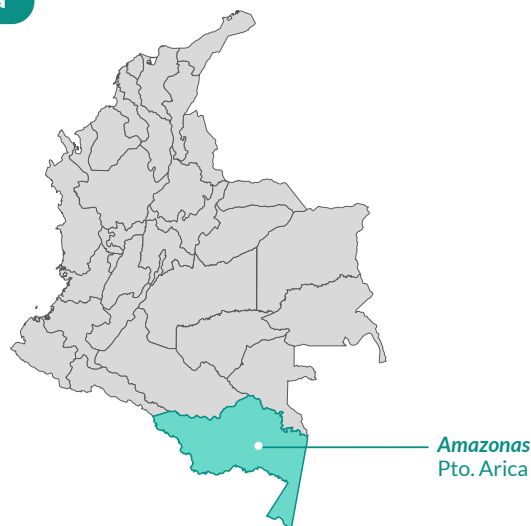
Descripción de la entidad

Cabildo Indígena Mayor de Tarapacá – CIMTAR.

Contexto

El territorio de las jurisdicciones de las Asociaciones de Autoridades Tradicionales Indígenas de AIZA, CIMTAR, AIPEA y PANI comparten territorio con los pueblos indígenas en estado natural. Por lo cual, fortalecer la gobernanza territorial resulta indispensable para generar garantías que contribuyan al ejercicio de protección de estos pueblos vulnerables a la extinción. La gobernanza territorial se lleva a cabo en cada AATI, pero se complementa mediante trabajo conjunto y acuerdos interculturales para construcción de medidas de protección territorial.

Geografía



Ejes temáticos

Componente:

Territorio y medio ambiente

Gobierno propio

Línea:

Acuerdos interculturales

Fortalecimiento

Objetivo general del proyecto

Fortalecer la gobernanza de las Asociaciones de Autoridades Tradicionales Indígenas de AIZA, CIMTAR, AIPEA y PANI mediante la construcción de medidas de protección territorial que garanticen la pervivencia de los pueblos indígenas en estado natural y las comunidades vecinas del departamento del Amazonas

Objetivos específicos

1. Construcción y fortalecimiento de las estrategias de protección territorial para los pueblos indígenas en estado natural en las jurisdicciones de las AATIS AIZA, CIMTAR, AIPEA y PANI.
2. Construcción y fortalecimiento de las estrategias de protección territorial para los pueblos indígenas en estado natural en las jurisdicciones de las AATIS AIZA, CIMTAR, AIPEA y PANI

Logros

- Asambleas Generales de CIMTAR, AIPEA, PANI y AIZA para la socialización del proyecto sobre la construcción del Programa de prevención y vigilancia
 - Recorridos por el río Cotuhue (CIMTAR), río Caquetá (AIPEA y PANI) río Putumayo (AIZA) y territorios de la jurisdicción de CIMTAR, AIPEA, PANI y AIZA para la recopilación de información de indicios de los pueblos indígenas en estado natural
 - Línea base sobre los indicios de pueblos indígenas en estado natural en el territorio de las jurisdicciones de CIMTAR, AIPEA, PANI y AIZA
 - Mesas técnicas interculturales para la construcción de la propuesta del Programa de prevención y vigilancia en los territorios de las jurisdicciones CIMTAR, AIPEA, PANI y AIZA
 - Acuerdos de manejo y uso compartido del territorio entre las autoridades tradicionales de CIMTAR, AIPEA, PANI y AIZA
 - Propuesta del Programa de prevención y vigilancia para pueblos indígenas en estado natural en el territorio de las jurisdicciones de CIMTAR, AIPEA, PANI y AIZA.
-
- Taller sobre uso y manejo de herramientas tecnológicas en CIMTAR, AIPEA, PANI y AIZA.
 - Documento final con el programa de prevención y vigilancia para la protección
 - Programa de prevención y vigilancia para pueblos indígenas en estado natural en el territorio de las jurisdicciones de CIMTAR, AIPEA, PANI y AIZA.

Beneficiarios



500 personas
250 familias
2.880.111 hectáreas

12 pueblos: yukuna, macuna, cubeo, matapí, bora, miraña, letuama, barasano, carijona, tatuyo, ticuna y murui
4 instancias organizativas: CIMTAR, AIZA, AIPEA y PAINU



Valor: \$887.190.000

Aporte PIVA:
\$800.000.000
Contrapartida:
\$87.190.000

Resguardo Indígena San José del Cuerazo

Proyecto: fortalecer la lengua propia desde la oralidad

Modalidad: subacuerdo

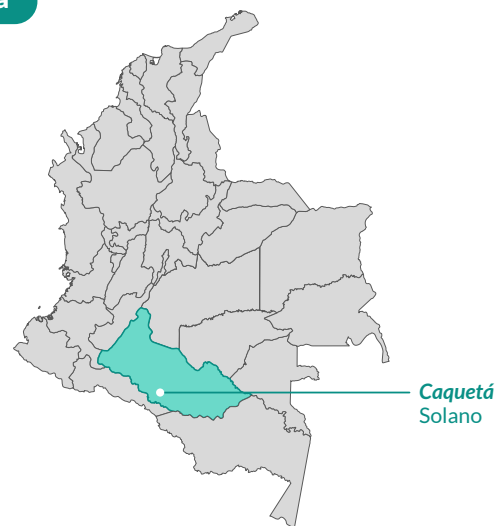
Descripción de la entidad

El Resguardo Indígena San José del Cuerazo es una entidad de derecho público de carácter especial con personería jurídica, patrimonio propio y autonomía administrativa.

Contexto

Frente a todos los factores del conflicto armado o conexos, el pueblo Coreguaje está en riesgo de extinción física y cultural. Por esta razón, según el plan de salvaguardas es imperante fortalecer la lengua con el propósito de dar pervivencia al pueblo.

Geografía



Ejes temáticos

Componente:

Transversales

Línea:

Educación propia - lengua
Conocimientos y practicas

Objetivo general del proyecto

Fortalecer la lengua propia de la comunidad koreguaje del resguardo San José del Cuerazo del pueblo Korebaju a través de un proceso de educación cultural.

Objetivos específicos

1. Sensibilizar a la comunidad de la importancia de fortalecer el idioma y la oralidad a través de actividades autóctonas de la etnia Korebaju.
2. Proponer una metodología didáctica propia para la enseñanza de la lengua Korebaju a través de encuentros y talleres con los con participación de la comunidad.
3. Promover y difundir la enseñanza del idioma Korebaju desde el conocimiento de la cultura y el territorio.

Logros

- Documento con el diagnóstico socio-cultural de Resguardo San José del Cuerazo que incluye identificación de los elementos culturales de la lengua propia, historia e importancia de la espiritualidad del pueblo Korebaju y manejo del territorio.
- Encuentros con actividades de recreación y juegos autóctonos propios de la etnia.
- 3 Talleres de enseñanza con padres, hijos, abuelos, sobre mitos, leyendas, cuentos, historias usando la lengua nativa como idioma principal de la comunidad.
- Cartilla sobre la cultura e historia del Pueblo Korebaju con narraciones de historias y cuentos.
- 3 talleres de aprendizaje oral, de escucha y escrito de la lengua Korebaju
- Cartilla sobre la oralidad, habla - escucha y escritura del Pueblo Korebaju.
- Dos actividades, una de pesca y otra de caza de manera tradicional, identificando los nombres de las especies usadas por la comunidad en idioma Korebaju.
- Cartilla sobre especies de caza y pesca, su importancia, historia y técnicas de captura del pueblo Korebaju.
- Tres recorridos a sitios sagrados indicando las historias de origen, su importancia y manejo, dirigido a los niños de la comunidad en acompañamiento de un profesor hablante del idioma y conocedor de la cultura.
- Cartilla sobre sitios sagrados, ley de origen, cosmovisión y espacios tradicionales para la toma de decisiones.
- Diseño de pendón con información de la etnia, el territorio, frases, imágenes y otros aspectos que se consideren importantes del resguardo San José del Cuerazo en idioma Korebaju y español.

Beneficiarios



113 personas
22 familias
2.880.111 hectáreas
1 pueblo: korebaju
1 instancia organizativas: R. I. San José del Cuerazo



Valor: \$132.624.700

Aporte PIVA:
\$119.964.700
Contrapartida:
\$12.650.000

Asociación de Autoridades Tradicionales Indígenas ASOPAMURÎMAJSÂ

Proyecto: fortalecimiento ancestral, cultural y de gobierno propio para garantizar una soberanía alimentaria sostenible y la conservación del conocimiento de sabedores y sabedoras de la familia lingüística tucano oriental del departamento del Guaviare

Modalidad: subacuerdo

Descripción de la entidad

ASOPAMURÎMAJSÂ reúne 4 resguardos tucano oriental: La Asunción, Panuré, El Refugio y La Fuga, pertenecientes a los municipios del Retorno y San José del Guaviare.

Contexto

Cada Resguardo cuenta con su Plan de Vida Indígena, los cuales, fueron elaborados y aprobados mediante trabajo comunitario y basados en nuestra cosmovisión con el fin de propender por el desarrollo propio y la conservación de los recursos naturales principalmente en zonas de protección de caños, nacederos, humedales y sus servicios ecosistémicos, siendo, además, una estrategia de subsistencia sostenible, basada en la reforestación con especies nativas para mitigar la pérdida total de áreas de bosque.

Geografía



Ejes temáticos

Componente:	Línea:
Territorio y medio ambiente	Fortalecimiento sistemas agroforestales
Economía y producción	Ingresos productivos
Mujer y familia	Producción local - soberanía
Transversales	Intercambios Comunicaciones

Objetivo general del proyecto

Fortalecer las capacidades de gobernabilidad de 4 resguardos indígenas pertenecientes a la familia lingüística tucano oriental, mediante la ejecución del proyecto y capacitación de los jóvenes desde el componente cultural y ambiental que posibilite la unidad de una manera auto sostenible.

Objetivos específicos

1. Asegurar la pervivencia de las comunidades asociadas cambiando la lógica con el territorio por medio de la implementación de chagras productivas sostenibles, reforestación de especies nativas y fortalecimiento a los procesos artesanales.
2. Permitir la capacidad asociativa por medio de la creación de microempresas que garanticen la soberanía alimentaria y se consoliden haciéndose autosostenibles a futuro.

Logros

- 4 documentos de plan de manejo territorial con el listado de especies nativas identificadas y seleccionadas, uno por resguardo.
 - Encuentro de intercambio de semillas tradicionales y de tradición oral sobre su manejo, dirigido por los sabedores y sabedoras de los 4 resguardos.
 - 4 viveros, uno por cada resguardo.
 - Plegable pedagógico para la elaboración de abono orgánico.
 - 80 chagras fortalecidas.
 - 60 hectáreas con especies nativas y artesanales en áreas deforestadas.
-
- Construcción de un centro de acopio, centro de reunión y oficina en la comunidad central de Panure
 - Documento de estudio del mercado local y nacional, en el cual identifique las formas de negocio y un plan de acción a seguir.
 - Registro de marca propia del pueblo tucano para la venta de productos autóctonos
 - Recorrido de capacitación por cada uno de los 4 resguardos para fortalecer estrategias asociativas, mejorar las técnicas y calidad de los productos artesanales
 - Documento con la estrategia de comercialización con herramientas virtuales de mercadeo formuladas en plataformas como blog publicitario, Facebook, Instagram, Twitter entre otros.
 - Participación en ferias comerciales a nivel local y nacional con productos artesanales.

Beneficiarios



1.000 personas
430 familias
4.389 hectáreas
9 pueblos: tucano, desano, guanano, cubeo, piratapuyo, siarianos, carapana, cabillari y barazano
4 instancias organizativas: Resguardos La Asunción, Panuré, El Refugio y La Fuga



Valor: \$1.017.950.000

Aporte PIVA:
 \$920.000.000
 Contrapartida:
 \$97.950.000

Fundación Alisos - AATICAM y ACTIVA

Proyecto: **turismo de naturaleza, una alternativa sostenible de los pueblos indígenas en el Vaupés**

Modalidad: subacuerdo

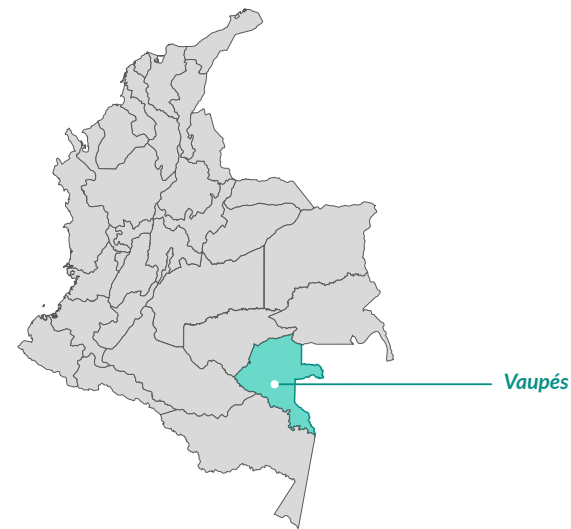
Descripción de la entidad

AATICAM y ACTIVA son AATI pertenecientes al Gran Resguardo Oriental del Vaupés, y tiene como aliado implementador en este proyecto PIVA a Fundación Alisos, entidad jurídica de derecho privado sin ánimo de lucro.

Contexto

Los pueblos indígenas están interesados en encontrar ingresos económicos para suplir necesidades que las formas tradicionales de producción no pueden resolver. En una región como la Amazonía Oriental existe un gran potencial para economías verdes como el turismo de naturaleza que podrían beneficiar a los pueblos indígenas al tiempo que se conserva el medio ambiente, especialmente en el municipio de Mitú.

Geografía



Ejes temáticos

Componente:	Línea:
Territorio y medio ambiente	Planificación y manejo Acuerdos interculturales
Gobierno propio	Fortalecimiento
Economía y producción	Iniciativas económicas
Mujer y familia	Intercambios

Objetivo general del proyecto

Construcción de un modelo de negocio para turismo de naturaleza indígena en concordancia con un manejo territorial sostenible.

Objetivos específicos

1. Alistamiento participativo.
2. Formación al grupo seleccionado (8 x AATI) de las comunidades indígenas para la consolidación de herramientas para el turismo de naturaleza (3 sesiones para cada AATI).
3. Construcción de un modelo de negocio
3. Diseño y construcción de prototipo de equipamiento turístico definido por el modelo de negocio.
4. Creación, formalización y fortalecimiento de empresas de turismo propio con estándares de empresa tipo B.

Logros

- Socialización del proyecto con las comunidades.
- Conformación de comité para toma de decisiones.
- Módulos de formación Fortalecimiento organizacional y empresarial.
- Documentos técnicos: i) caracterización socioeconómica y ambiental; ii) segmentación de clientes claves para un modelo de negocio turístico, iii) propuesta de valor diferenciada, iv) estrategia de mercadeo y relación con los clientes, v) recuento de recursos y actividades claves para el modelo de negocio, vi) estudio de capacidad de carga, vii) estructura de costes y análisis financiero
- 2 paquetes turísticos, uno por AATI.
- 2 páginas web, una por AATI.
- 3 acuerdos con aliados estratégicos.
- Construcción de un prototipo de infraestructura y/o adecuación de equipamiento turístico.
- Documentos de registro ante entidad competente.
- Documento de ruta de certificación bajo estándares tipo B.



Beneficiarios

2.300 personas
429 familias
930.880 hectáreas
14 pueblos: cubeo, desano, wanano, tucano, barasano, cabiyarí, taibano, tatuyo, carapara, yurutí, macuna, yauna, siriano y letuama
16 instancias organizativas: 8 de AATICAM y 8 de ACTIVA



Valor: \$466.835.000

Aporte PIVA:
\$375.000.000
Contrapartida:
\$91.835.000

Asociación de Cabildos Murui Muina (Uitoto) del Alto Río Caquetá - ASCAINCA

Proyecto: fortalecimiento del uso del territorio para la sostenibilidad socio-económica de las comunidades de ASCAINCA a través del fomento de proyectos productivos sostenibles de productos indígenas no maderables

Modalidad: subacuerdo

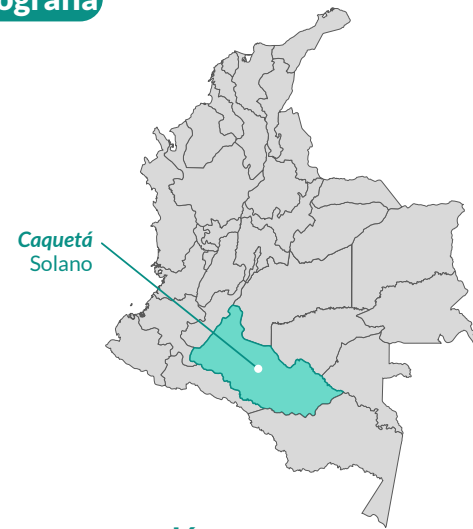
Descripción de la entidad

Asociación de Cabildos Murui Muina (Uitoto) del Alto Río Caquetá es una AATI del municipio de Solano, departamento de Caquetá, con 3 resguardos y 1 cabildo filiales.

Contexto

Las comunidades filiales a ASCAINCA presentan limitaciones para lograr su sostenibilidad económica, lo cual se asocia a la migración hacia las cabeceras municipales, debilitamiento del gobierno propio, cultura tradicional, y aumento de deforestación por actores externos. Se requieren plataformas propias que permitan superar limitaciones de infraestructura, cadenas de comercio, y posicionamiento de productos indígenas sostenibles como medicina preventiva que les permita su pervivencia, permanencia territorial, comercio justo, transmisión de saberes ancestrales.

Geografía



Ejes temáticos

Componente:

Territorio y medio ambiente Planificación y manejo

Economía y producción Ingresos productivos

Línea:

Valor: \$951.277.800

Aporte PIVA:
\$854.577.800
Contrapartida:
\$96.700.000



Beneficiarios

547 personas
136 familias
90.043 hectáreas
1 pueblos: murui
4 instancias organizativas: resguardos El Quince, Coropoya, Huitora, Bajo Aguas Negras y el cabildo indígena Ismuina

Aliados: TNC

Objetivo general del proyecto

Fortalecer y promover la sostenibilidad económica de las comunidades pertenecientes a ASCAINCA por medio de proyectos productivos sostenibles e incluyentes de productos indígenas no maderables que a su vez contribuyan al manejo tradicional y ambiental de sus territorios.

Objetivos específicos

1. Investigar a partir de los jugos amazónicos la viabilidad de un modelo de negocio sostenible para las comunidades.
2. Generar un proceso de capacitación en temas relacionados con la formalización de empresa.
3. Construir, y dotar con maquinaria e insumos y poner en operar el área de transformación y de los puntos de venta.
4. Construir y coordinar con las autoridades del territorio el manejo ambiental tradicional del proyecto.
5. Establecer una estrategia de difusión y mercadeo de los productos.

Logros

- Documento que agrupe los resultados de las consultorías: cadena de valor y de mercado; calidad del producto y nutricional; y procedimiento y área de transformación de los productos amazónicos.
- Documento de propuesta de modelo de administración y un mecanismo de comunicación interno.
- Taller para la definición de tipos de preparaciones de frutos amazónicos desde una mirada intercultural.
- 4 actas comunitarias con la aprobación del plan de negocio.
- Asamblea de ASCAINCA para validación de Estructura administrativa de la empresa, marca, entre otras.
- Capacitación de manejo administrativo, tributación, de mercadeo y cadena de valor
- Talleres en: i) logística, de proveedores, ii) sostenibilidad en la gestión (recolección, acopio, pesas y medidas y coordinación), iii) procedimientos sanitarios, iv) ventas; v) operadores de máquinas, y selección del personal.
- Adecuación, maquinaria, equipos e insumos del área de transformación.
- Trámite de expedición del certificado sanitario.
- Adecuación de 5 centros de acopio comunitarios, con la adquisición de equipos e insumos necesarios.
- Apertura y funcionamiento del área de transformación en Solano.
- Adecuación de 2 puntos de venta en Solano y en Florencia, Caquetá.
- Siembra de 5000 semillas de plantas no maderables del bosque en las comunidades.
- Documento estudio de aprovechamiento de recursos no maderables en los resguardos.
- Diseño de la marca, portafolio de los productos, etiquetas, logotipos, crear formato de difusión y promoción de los jugos amazónicos (emisora, redes sociales, código QR, código de barras y pagina web)
- Participación en dos ferias, en Solano y Florencia.

Fundación Natura - AAITTAVC, AZATIAC y ASATRAIYUVA - Proyecto Mujeres

Proyecto: fortalecimiento del liderazgo comunitario de las mujeres indígenas de las asociaciones ASATRAIYUVA, AZATIAC y AAITTAVC a partir de sus conocimientos y saberes ancestrales

Modalidad: subacuerdo

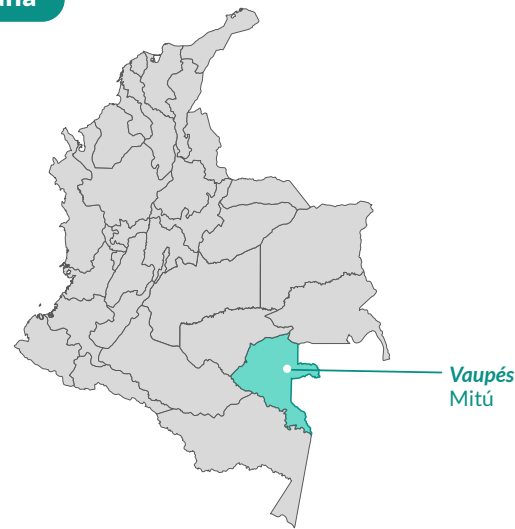
Descripción de la entidad

AAITTAVC, AZATIAC y ASATRAIYUVA son AATI del municipio de Mitú, en el departamento del Vaupés, y tiene como aliado a Fundación Natura, entidad jurídica de derecho privado sin ánimo de lucro.

Contexto

Este proyecto PIVA responde a las necesidades plasmadas en los diferentes planes de vida de las AATI, en el eje Mujer y Familia. Las mujeres indígenas son un pilar indispensable para el equilibrio territorial, cultural, familiar y comunitario.

Geografía



Ejes temáticos

Componente:

Mujer y familia

Línea:

Fortalecimiento organizativo mujeres

Objetivo general del proyecto

Fortalecer el liderazgo comunitario de las mujeres indígenas de las asociaciones ASATRAIYUVA, AZATIAC y AAITTAVC a partir de sus conocimientos y saberes ancestrales.

Objetivos específicos

1. Realizar un diagnóstico participativo sobre la situación actual de las mujeres indígenas en sus comunidades.
2. Promover la formación y/o capacitación sobre liderazgo comunitario de las mujeres.
3. Impulsar los espacios de participación a través de los saberes ancestrales de las mujeres.

Logros

- Convites “Quiñapirada” de saberes en torno a la labor de las mujeres en las familias indígenas con el territorio, una por cada AATI.
- Capacitación sobre derechos y políticas públicas de las mujeres, en las comunidades de las 3 AATI.
- Taller sobre participación política y liderazgo comunitario, en las comunidades de las 3 AATI.
- Diagnóstico sobre las prácticas y saberes ancestrales de las mujeres, en las comunidades de las 3 AATI.
- Espacios de formación intergeneracional sobre saberes ancestrales, en las comunidades de las 3 AATI.
- Cierre y clausura del proyecto PIVA en AAITTAVC, AZATIAC y ASATRAIYUVA.

Beneficiarios



2.926 personas
621 familias
431.957 hectáreas

23 pueblos: yurutí, siriano, piratapuyo, cubeo, desano, tucano, tuyuca, macuna, carapana, bará, barasano, guanano, tariano, tatuyo, curripaco, taiwano, jubda, pisamira, saliva, tanimuca, yujú, itano y letuama

3 instancias organizativas: ASATRAIYUVA, AZATIAC y AAITTAVC

Aliados: Gran Resguardo Oriental del Vaupés; Resguardo Yaigojé- Río Apaporis

Valor: \$ 1.070.803.844



Aporte PIVA:
\$950.000.000
Contrapartida:
\$120.803.844

Fundación Natura - AAITTAVC, AZATIAC y ASATRAIYUVA - Proyecto JEI

Proyecto: fortalecimiento a la Jurisdicción Especial Indígena –JEI en los territorios colectivos de las Asociaciones AAITTAVC, AZATIAC y ASATRAIYUVA

Modalidad: subacuerdo

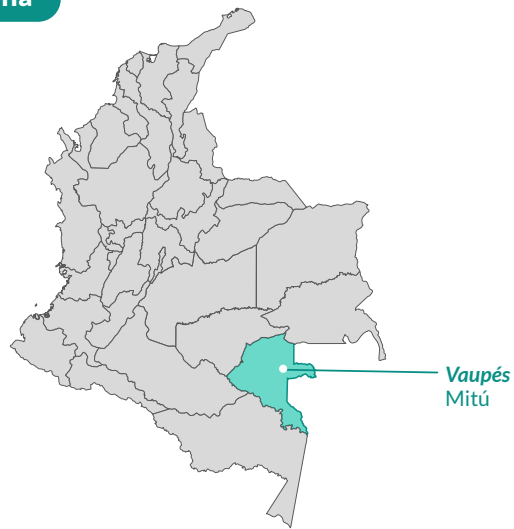
Descripción de la entidad

AAITTAVC, AZATIAC y ASATRAIYUVA son AATI del municipio de Mitú, en el departamento del Vaupés, y tiene como aliado a Fundación Natura, entidad jurídica de derecho privado sin ánimo de lucro.

Contexto

La Jurisdicción Especial Indígena tiene un marco normativo y de procedimientos que no se ha puesto en práctica a cabalidad en las comunidades adscritas a las asociaciones, AZATIAC, AAITTAVC y ASATRAIYUVA, y a su vez el Estado colombiano no ha garantizado el efectivo goce de este derecho constitucional. Por consiguiente, el presente proyecto busca reconocer los saberes y conocimientos ancestrales en torno a la justicia indígena y a la apropiación de los conceptos, del marco normativo y de procedimientos a través de procesos pedagógicos.

Geografía



Ejes temáticos

Componente:

Gobierno propio

Línea:

Acuerdos interculturales Fortalecimiento

Objetivo general del proyecto

Fortalecer el liderazgo comunitario de las mujeres indígenas de las asociaciones ASATRAIYUVA, AZATIAC y AAITTAVC a partir de sus conocimientos y saberes ancestrales.

Objetivos específicos

1. Realizar un diagnóstico sobre las comunidades de cada una de las asociaciones.
2. Desarrollar un proceso de formación pedagógico sobre la Jurisdicción Especial Indígena (JEI) en las comunidades indígenas.
3. Realizar la socialización y clausura de los resultados del proyecto con cada una de las Asociaciones.

Logros

- Documento de diagnóstico territorial por cada AATI.
- Encuentro de saberes y boletines con el uso y apropiación de manuales de convivencia comunitarios y su aplicación de las comunidades, por cada AATI.
- Plenarias sobre normatividad jurídica de la JEI y muestra de experiencias de JEI a nivel nacional, por cada AATI.
- Círculos de saberes acerca de conceptos como autonomía, justicia, comunidad, entre otros; e identificación de conflictos comunitarios, familiares, intercomunitarios, territoriales y ambientales, por cada AATI.
- Cierre y clausura del proyecto PIVA en AAITTAVC, AZATIAC y ASATRAIYUVA.

Beneficiarios

2.926 personas
621 familias
431.957 hectáreas
23 pueblos: yurutí, siriano, piratapuyo, cubeo, desano, tucano, tuyuca, macuna, carapana, bará, barasano, guanano, tariano, tatuyo, curripaco, taiwano, jubda, pisamira, saliva, tanimuca, yujú, itano y letuama
3 instancias organizativas: ASATRAIYUVA, AZATIAC y AAITTAVC

Aliados: Gran Resguardo Oriental del Vaupés; Resguardo Yaigojé- Río Apaporis



Valor: \$1.072.266.844

Aporte PIVA:
\$950.000.000
Contrapartida:
\$122.266.844

Asociación de Autoridades Tradicionales del Alto Vaupés - ASATAV

Proyecto: reserva comunitaria sitio de alimentos tradicionales

Modalidad: subacuerdo

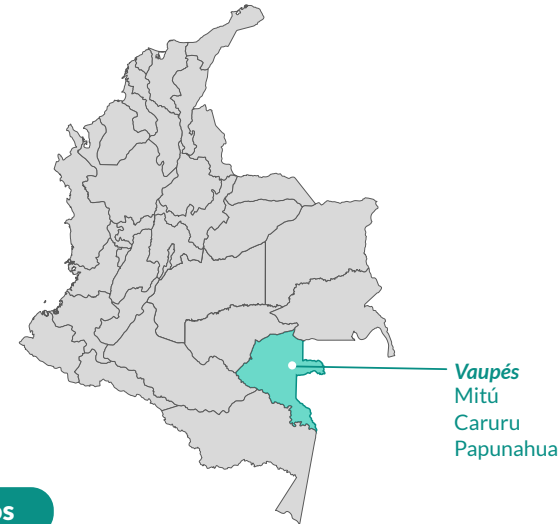
Descripción de la entidad

Asociación de Autoridades Tradicionales Del Alto Vaupés es una AATI que hace parte del Gran Resguardo Oriental del Vaupés.

Contexto

Los municipios Mitú, Carurú y el corregimiento departamental de Papunahua se encuentran vinculados en el límite del sitio sagrado y área de protección comunitaria, es un punto de afloramientos rocosos denominados “~Ainma ~Dami” - Maloca ancestral de los animales.

Geografía



Ejes temáticos

Componente:

Territorio y medio ambiente Sitios sagrados - Territorio ancestral

Gobierno propio Planes de vida - Salvaguarda

Economía y producción Prácticas - Autonomía

Línea:

Valor: \$878.150.000

Aporte PIVA:
\$818.000.000
Contrapartida:
\$60.150.000



Beneficiarios

3.500 personas

400 familias

431.957 hectáreas

23 pueblos: yurutí, siriano, piratapuyo, cubeo, desano, tucano, tuyuca, macuna, carapana, bará, barasano, guanano, tariano, tatuyo, curripaco, taiwano, jubda, pisamira, saliva, tanimuca, yujú, itano y letuama

3 instancias organizativas: ASATAV y Resguardo Arara Bacati

Aliados: Instituto von Humboldt, Min. Interior, Min. Ambiente, CDA, Alcaldía Mitú, Alcaldía Carurú

Objetivo general del proyecto

Fortalecer a los sabedores tradicionales, líderes, mujeres, autoridad tradicional y la comunidad como gestores de conservación, a fin de que ellos, desde su comprensión del trabajo comunitario y su conocimiento y práctica tradicional, contribuyan a la implementación de una estrategia de conservación de la biodiversidad en los territorios tradicionales del Vaupés que refleje el empoderamiento de las comunidades para la construcción de alternativas para un desarrollo sostenible

Objetivos específicos

1. Construcción de lineamientos propios para la delimitación del área de conservación comunitaria tradicional: “sitio árbol de los alimentos tradicionales”, afianzando los procesos propios de las comunidades en la consolidación como protectores de derechos ambientales y territoriales del Vaupés, con miras a aportar a la mitigación de los efectos del cambio climático.
2. Fortalecimiento de 40 líderes (líderes y lideresas) como promotores de la estrategia de conservación comunitaria de la biodiversidad con énfasis en territorios tradicionales y ambientales con miras a disponer de gestores comunitarios.
3. Identificar estrategias desde las comunidades, para definir y establecer alternativas de conservación del territorio indígena de las sabanas que comprenden la zona de reserva comunitaria frente a los riesgos y amenazas.
4. Dinamizar un proceso de fortalecimiento a autoridades tradicionales indígenas y líderes comunitarios para construir y establecer acuerdos que permitan implementar medidas de concientización, protección y conservación de los recursos naturales renovables (peces, fauna y flora) en la zona.
5. Fortalecimiento de conocimientos y prácticas tradicionales asociadas a las mujeres indígenas, definiendo estrategias que promuevan la creación de iniciativas económicas y la conservación.

Logros

- Cinco jornadas de sensibilización y consulta a la memoria oral con sabedores tradicionales del pueblo pamiva y vecinos.
- Jornadas y recorridos de identificación de corredores de la reserva comunitaria con las comunidades colindantes y de influencia de la futura área de conservación para la conformación y apropiación de un equipo de gestores comunitarios.
- Mapa que contenga información sobre los límites de la reserva y Mapa técnico con sitios de conservación, lugares de caza, pesca, lugares sagrados, reservas de alimento
- Repoblamiento con especies propias de la sabana, de lugares afectados por las quemadas y la deforestación dentro de la reserva comunitaria.
- Taller de capacitación y formación en territorio y medio ambiente para gestores comunitarios.
- Diagnóstico participativo sobre los riesgos y amenazas en el área de conservación comunitaria tradicional: sitio árbol de los alimentos tradicionales.
- 3 planes de vida actualizados con propuesta para el cuidado de la zona de reserva comunitaria.
- Congreso de autoridades tradicionales, líderes, lideresas, sabedores y jóvenes, con invitación entidades públicas para realizar concertación de la reserva comunitaria y plan de manejo del sitio sagrado.
- Participación en 2 sesiones de la MRA o la MIAACC.
- Documento con las propuestas de las mujeres y sus iniciativas para incluirse en el documento final y los planes de conservación.

Asociación de Cabildos Indígenas de San Vicente del Caguán - ACISC

Proyecto: **construyendo nuestros planes de vida, proyectamos el buen vivir para las comunidades indígenas vinculadas a la Asociación de Cabildos Indígenas de San Vicente del Caguán - ACISC**

Modalidad: co-ejecución

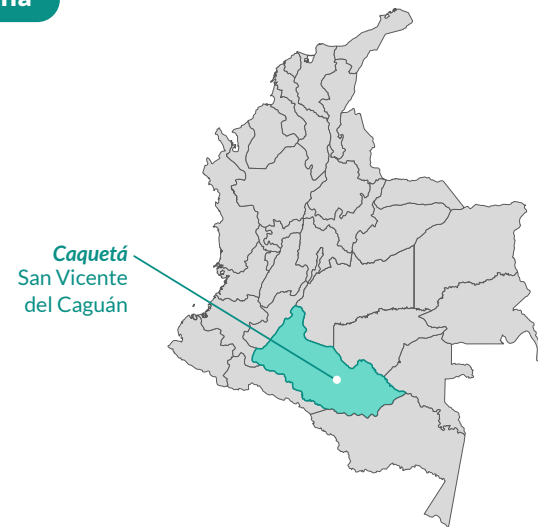
Descripción de la entidad

Asociación de Cabildos Indígenas de San Vicente del Caguán tiene 7 resguardos y/o cabildos filiales de los pueblos indígenas principalmente nasa, embera chamí, embera katio y pijao, que no son pertenecientes originariamente de la amazonía, pero por diversas razones migraron a estos territorios y se asentaron con otras etnias de la gran familia tucano.

Contexto

Acisc ha fijado como una de sus prioridades el posibilitar la construcción de los Planes de Vida de cada uno de los pueblos y comunidades presentes en San Vicente del Caguán. A pesar de la importancia que se le reconoce a este instrumento de gestión, las necesidades cotidianas urgentes para la supervivencia de nuestros pueblos han copado los pocos recursos que hemos conseguido. Con este proyecto PIVA se espera iniciar la ruta metodológica de construcción de los Planes de Vida a partir de un ejercicio de reflexión sobre la gobernabilidad y las estructuras de gobierno propio de los resguardos filiales a ACISC.

Geografía



Ejes temáticos

Componente:

Gobierno propio

Línea:

Fortalecimiento
Planes de vida - Salvaguarda

Objetivo general del proyecto

Fortalecer la gobernabilidad y el ejercicio del gobierno propio de las comunidades indígenas vinculadas a la Asociación de Cabildos Indígenas de San Vicente del Caguán ACISC.

Objetivos específicos

1. Construcción de una ruta metodológica para crear la escuela de formación de formadores de la Asociación de Cabildos Indígenas de San Vicente del Caguán ACISC.
2. Fortalecimiento de las capacidades de las organizaciones de las comunidades indígenas vinculadas a la Asociación de Cabildos Indígenas de San Vicente del Caguán ACISC.

Logros

- Memoria de los encuentros para la construcción de los fundamentos para el fortalecimiento de la gobernabilidad de las comunidades de ACISC.
- Documento ruta metodológica para la creación de la Escuela de formadores ACISC.
- Construcción y puesta en funcionamiento de la casa indígena de la asociación de cabildos indígenas de ACISC.

Beneficiarios



400 familias

157.556 hectáreas

6 pueblos: nasa, embera chami, embera katio, pijao, tukano, piratapuyos

7 instancias organizativas: Resguardos Nasa Altamira, Banderas del Reaibo, Nasa La Esperanza, Nasa Juan Tama, Yaguara II Llanos del Yará, Embera Chamí La Libertad 2 y Cabildo Embera Chamí La Pradera



Valor: \$583.538.000

Aporte PIVA:

\$520.000.000

Contrapartida:

\$63.538.000

Bibliografía

- Comisión Económica para América Latina y el Caribe (CEPAL)/Fondo para el Desarrollo de los Pueblos Indígenas de América Latina y el Caribe (FILAC), “Los pueblos indígenas de América Latina - Abya Yala y la Agenda 2030 para el Desarrollo Sostenible: tensiones y desafíos desde una perspectiva territorial”, Documentos de Proyectos (LC/TS.2020/47), Santiago, 2020.
- Decreto 3012 de 2005 [Ministerio del Interior y de Justicia]. Por el cual se crea la Mesa Regional Amazónica para los Pueblos Indígenas de la Amazonia Colombiana y se dictan otras disposiciones. 30 de agosto de 2005.
- Máncala Consultores (2021). Evaluación de Medio Término del Programa REM – Colombia: Evaluar los avances realizados en el logro de los objetivos y resultados a medio término, destacar los aprendizajes en vista del abordaje nuevo e innovador del Programa REM Colombia y dar recomendaciones sobre cómo mejorar la acción en el tiempo restante para poder cumplir con los objetivos y resultados previstos. Visión Amazonía (Ed.). https://visionamazonia.minambiente.gov.co/content/uploads/2021/01/Informe_Final_REM_VA-CCON-001-2020.pdf
- Redd+ (2010). Cancun Agreements. Naciones Unidas. <https://redd.unfccc.int/fact-sheets/unfccc-documents-relevant-for-redd.html?q=safeguards>
- Sistema Nacional de Áreas Protegidas - SINAP (2022) Registro Nacional de Áreas Protegidas - RUNAP. <https://www.parquesnacionales.gov.co/portal/es/sistema-nacional-de-areas-protegidas-sinap/registro-unico-nacional-de-areas-protegidas/>
- The Amazon Conservation Team - Colombia (2018). Metodología de Análisis de Prácticas.
- The Amazon Conservation Team - Colombia (2021). Producto 9: Documento final que incluya una sistematización de las experiencias de los proyectos con pueblos indígenas, logros, limitaciones y recomendaciones que orienten el diseño de las convocatorias adicionales.
- Visión Amazonía (2018). Gestión Integral de Riesgos Socioambientales. Program REM Colombia. https://visionamazonia.minambiente.gov.co/content/uploads/2022/07/GIRSA-31-01-2018_FL.pdf
- Visión Amazonía (2018). Plan de Trabajo Global del Programa Visión Amazonía. <https://visionamazonia.minambiente.gov.co/content/uploads/2018/09/PTG-aprobado.pdf>
- Visión Amazonía (2018). Tercer Resumen Nacional de información sobre el abordaje y respeto a las Salvaguardas para implementar REDD+ en Colombia – RIS III. https://visionamazonia.minambiente.gov.co/content/uploads/2019/08/RIS_III_sept2017-agos2018_2Colombia.pdf
- Visión Amazonía (2020). Guía de Presentación de Proyectos. <https://visionamazonia.minambiente.gov.co/content/uploads/2020/01/Gu%C3%ADa-Presentaci%C3%B3n-Proyectos-PIVA-2020-2.pdf>
- Visión Amazonía (2020). Manual Operativo del Programa. Versión 4. <https://visionamazonia.minambiente.gov.co/content/uploads/2021/08/MOP-4.0-VF.pdf>
- Visión Amazonía (s.f.). Convocatoria Mujeres Cuidadoras de la Amazonía. <https://visionamazonia.minambiente.gov.co/content/uploads/2022/09/Resultado-Mujeres-cuidadoras-de-la-amazonia-carta.pdf>
- Visión Amazonía (2017). Documento Pilar Indígena. <https://www.patrimoniounatural.org.co/wp-content/uploads/DOCUMENTO-PIVA.pdf>
- Visión Amazonía (s.f.). Primera convocatoria PIVA. <https://visionamazonia.minambiente.gov.co/content/uploads/2022/09/Primera-convocatoria-indi%CC%81gena.pdf>
- Visión Amazonía (s.f.). Proyectos Pilar Indígena: convenios de co-ejecución y subacuerdos. Ministerio de Medio Ambiente. <https://visionamazonia.minambiente.gov.co/documentos-contractuales-y-convenios/>
- Visión Amazonía (s.f.). Salvaguardas sociales y ambientales de REDD+. Ministerio de Medio Ambiente. <https://www.minambiente.gov.co/wp-content/uploads/2022/03/Infografia-salvaguardas.pdf>
- Visión Amazonía (s.f.). Segunda convocatoria PIVA. <https://visionamazonia.minambiente.gov.co/content/uploads/2022/09/Segunda-convocatoria-indi%CC%81gena.pdf>
- Visión Amazonía (s.f.). Tercera convocatoria PIVA. <https://visionamazonia.minambiente.gov.co/content/uploads/2022/09/Tercera-convocatoria-indi%CC%81gena-21072022.pdf>
- Visión Amazonía. (2017). Informe Anual 2016 – 2017. https://visionamazonia.minambiente.gov.co/content/uploads/2018/08/INFORME-ANUAL-2016-2017_-FEB_2_2018.pdf
- Visión Amazonía. (2018). Informe Anual 2017 – 2018. <https://visionamazonia.minambiente.gov.co/content/uploads/2019/02/Informe-Anual-2017-2018.pdf>
- Visión Amazonía. (2019). Informe Anual 2018 – 2019. <https://visionamazonia.minambiente.gov.co/content/uploads/2020/01/INFORME-ANUAL-2018-2019.pdf>
- Visión Amazonía. (2020). Informe Anual 2019 – 2020. <https://visionamazonia.minambiente.gov.co/content/uploads/2020/11/Informe-anual-2019-2020.pdf>
- Visión Amazonía. (2021). Informe Anual 2020 – 2021. <https://visionamazonia.minambiente.gov.co/content/uploads/2022/01/Informe-anual-2020-2021-29112021-final-aprobado.pdf>



Ambiente

Visión
Amazonía



Norwegian Ministry
of Climate and Environment

 UK Government



KFW